PŘESHRANIČNÍ ÚZEMNÍ KONCEPCE PRO OCHRANU PŘÍRODY, REKREACI A TURISTIKU V ČESKÉM A HORNOFALCKÉM LESE

GRENZÜBERSCHREITENDES GEBIETSKONZEPT FÜR NATURSCHUTZ, ERHOLUNG UND TOURISMUS IM BÖHMISCHEN UND OBERPFÄLZER WALD

Podklady a rozbory pro českou část území – přílohy

Ziel ETZ | Cíl EÚS
Freistaat Bayern – Tschechische Republik
Česká republika – Svobodný stát Bavorsko
2014 – 2020 (INTERREG V)

Europäische Union
Evropská unie
Europäischer Fonds für regionale Entwicklung
Evropský fond pro regionální rozvoj

PLZEŇSKÝ KRAJ
Projekt je realizován s finanční pomocí Plzeňského kraje
Das Projekt wird mit der Förderung der Region Pilsen realisiert

PROJEKT Č.194: PŘESHRANIČNÍ KONCEPCE PRO OCHRANU A POZNÁNÍ PŘÍRODY ČESKÉHO LESA A HORNÍ FALCE
PROJEKT NR. 194: GRENZÜBERSCHREITENDES KONZEPT FÜR DEN SCHUTZ UND DAS ERLEBEN DER NATUR DES BÖHMISCHEN WALDES UND DER OBERPFALZ

Seznam příloh

Mapy:

Mapa 1: Vymezení zájmového území

Mapa 2: Diferenciace zájmového území podle významnosti přírodních a krajinářských hodnot

Mapa 3: Lokality nejcennějších přírodních a krajinných hodnot

Mapa 4A: Přípustnost vybraných aktivit v lokalitách nejcennějších přírodních a krajinných hodnot (severní část)

Mapa 4B: Přípustnost vybraných aktivit v lokalitách nejcennějších přírodních a krajinných hodnot (jižní část)

Mapa 5: Přírodní atraktivity Českého lesa

Mapa 6: Památky a památkově chráněná území Českého lesa

Mapa 7: Zaniklá sídla a zaniklé výroby v Českém lese

Mapa 8: Vojenské objekty v Českém lese

Mapa 9: Vybavenost a služby pro turistiku a rekreaci v Českém lese

Mapa 10: Objekty individuální rekreace v zájmovém území

Mapa 11: Výchozí místa jednodenních návštěvníků

Mapa 12: Místa přenocování vícedenních návštěvníků

Mapa 13: Lokality preferované návštěvníky Českého lesa

Mapa 14: Lokality v Českém lese preferované návštěvníky veletrhu ITEP

Mapa 15: Obce bydliště návštěvníků Českého lesa na základě dat mobilních operátorů

Mapa 16: Počet návštěvníků ve sledovaném období podle jednotlivých sčítačů

Mapa 17: Nástupní místa v Českém lese

Mapa 18: Sídelní struktura širšího zájmového území Českého lesa

Mapa 19: Souhrnné vyhodnocení vyváženosti územních podmínek v širším zájmovém území

Mapa 20: Vybavenost obcí užšího zájmového území technickou infrastrukturou (r. 2018)

Mapa 21: Síť základních škol v širším zájmovém území ve školním roce 2018/19

Mapa 22: Síť středních škol v širším zájmovém území ve školním roce 2018/19

Mapa 23: Hustota osídlení v širším zájmovém území Českého lesa

Mapa 24: Migrace v širším zájmovém území Českého lesa

Mapa 25: Rodáci v širším zájmovém území Českého lesa

Mapa 26: Cizinci v širším zájmovém území Českého lesa

Mapa 27: Obyvatelé v produktivním věku v širším zájmovém území Českého lesa

Mapa 28: Vzdělanost v širším zájmovém území Českého lesa

Mapa 29: Volební účast v širším zájmovém území Českého lesa

Mapa 30: Nezaměstnanost v širším zájmovém území Českého lesa

Mapa 31: Volná pracovní místa v širším zájmovém území Českého lesa

Mapa 32: Nerovnováha na trhu práce v širším zájmovém území Českého lesa

Mapa 33: Podnikatelská aktivita v širším zájmovém území Českého lesa

Mapa 34: Silniční síť Českého lesa v širších souvislostech

Mapa 35: Intenzita dopravy na silnicích Českého lesa v širších souvislostech

Mapa 36: Stavební stav pozemních komunikací Českého lesa v širších souvislostech

Mapa 37: Změny stavebního stavu pozemních komunikací Českého lesa v širších souvislostech

Mapa 38: Dostupnost Českého lesa z Plzně

Ostatní přílohy

Tabulka P1: Přehled typů přírodních a krajinných hodnot a jejich charakteristiky

Tabulka P2: Srovnávací tabulka kategorizace přírodních hodnot dle významu pro ochranu přírody a krajiny (glosář)

Tabulka P3: Přehled lokalit nejcennějších přírodních a krajinných hodnot

Tabulka P4: Vyhodnocení přípustnosti infrastruktury pro turistiku a rekreaci v lokalitách nejcennějších přírodních a krajinných hodnot

Graf P5: Vývoj počtu návštěvníků podle jednotlivých sčítačů a podle dnů sledovaného období

Schéma P6: Časové polohy spojů v širším zájmovém území Českého lesa

Metodika P7: Metodika srovnání cestovních dob veřejné a individuální automobilové dopravy

Tabulka P8: Srovnání cestovních dob při použití železniční dopravy a IAD do nástupních míst Českého lesa

Tabulka P9: Srovnání cestovních dob při použití veřejné linkové osobní a individuální automobilové dopravy do ostatních nástupních míst Českého lesa

Tabulka P10: Základní údaje o obcích užšího zájmového území Českého lesa (k 1.1.2018)

Mapa 1: Vymezení zájmového území

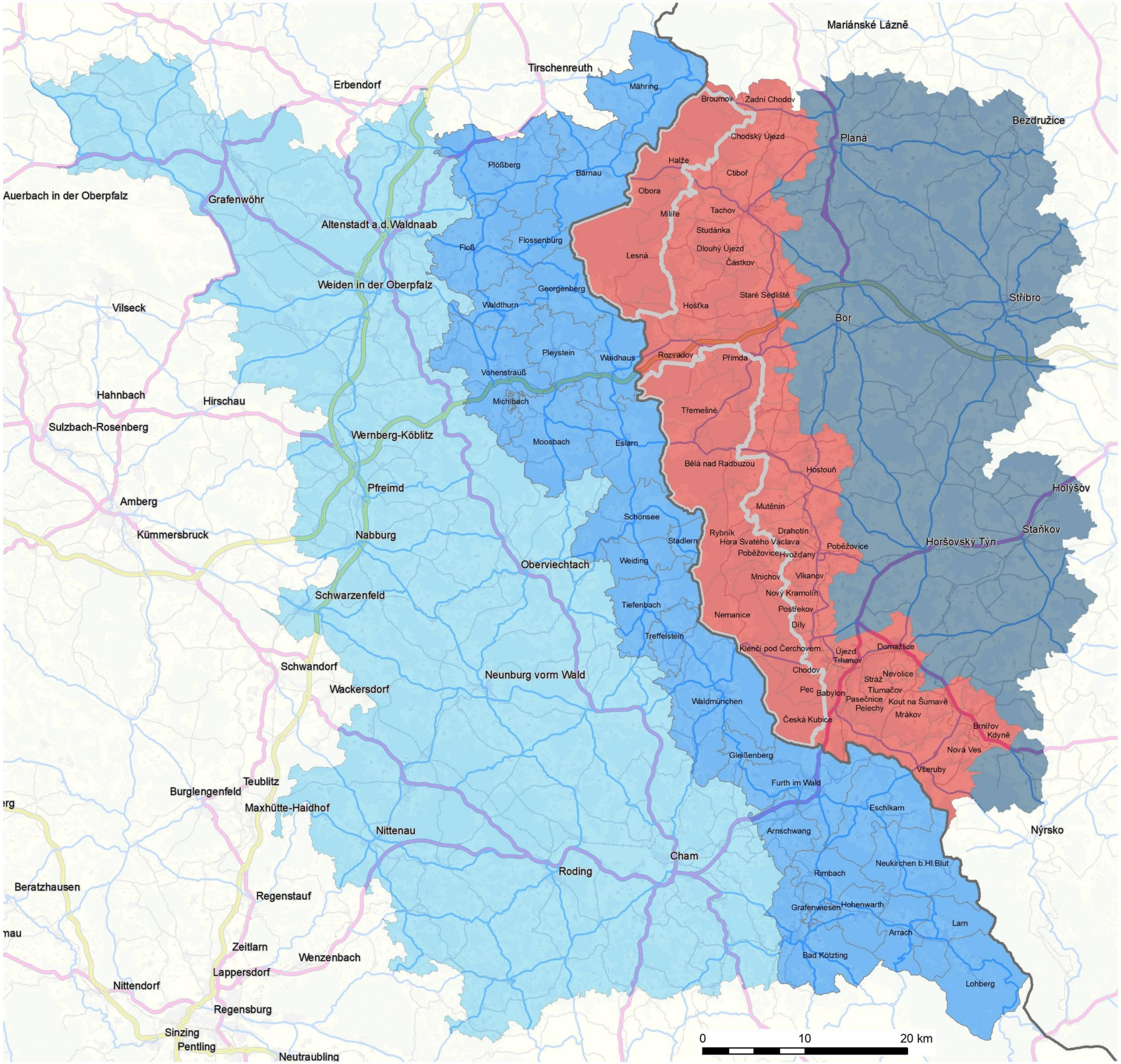

Hranice CHKO Český les

Širší zájmové území v Plzeňském kraji

Užší zájmové území v Plzeňském kraji

Užší zájmové území v Bavorsku

Širší zájmové území v Bavorsku

Hranice obcí

Zdroj dat: geodatabáze Plzeňského kraje, vlastní analýza
Zpracoval: Regionální rozvojová agentura Plzeňského kraje, o. p. s.

Mapa 2: Diferenciace území na základě kategorií přírodních a krajinných hodnot

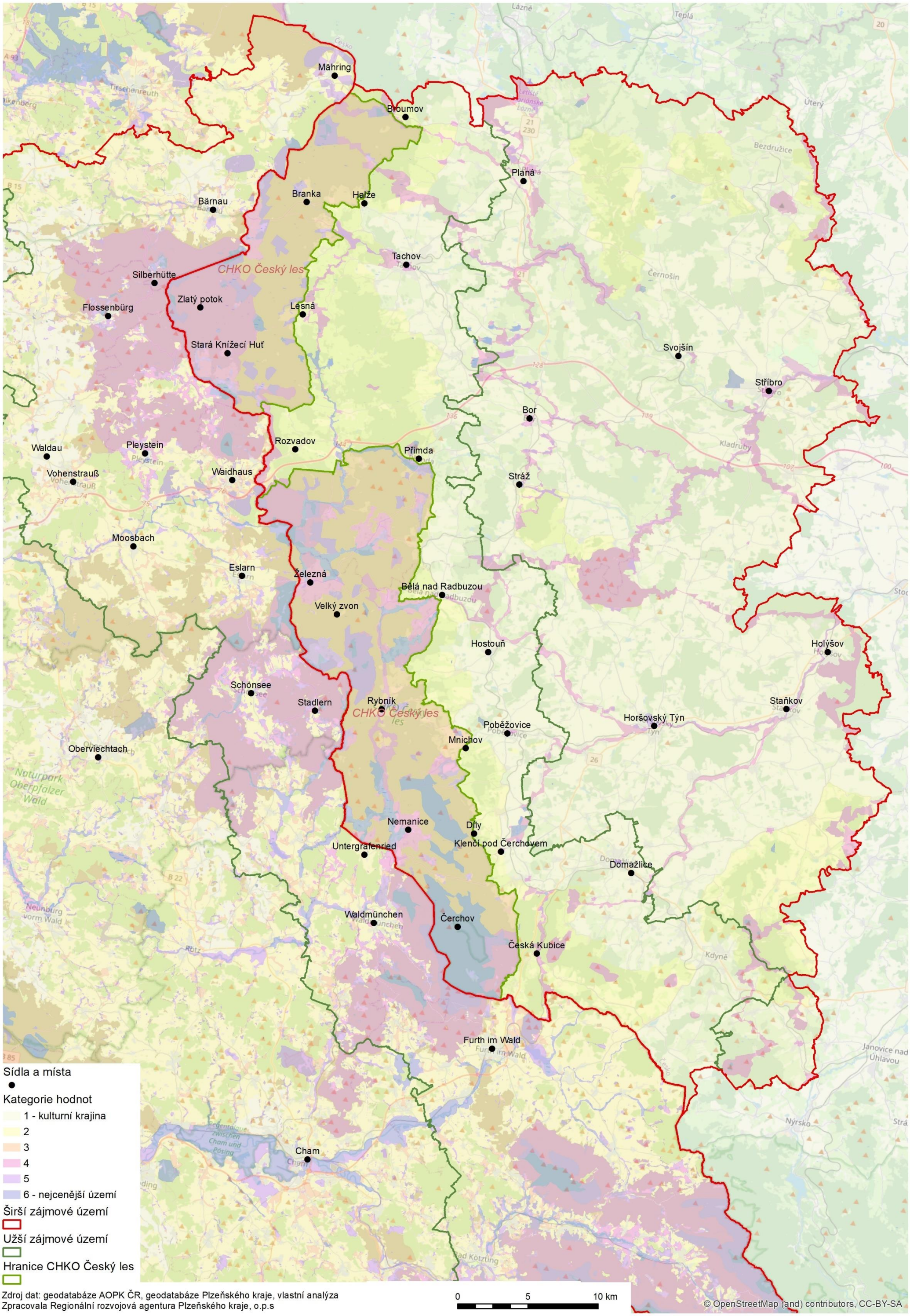

Zdroj dat: geodatabáze AOPK ČR, geodatabáze Plzeňského kraje, vlastní analýza
Zpracovala Regionální rozvojová agentura Plzeňského kraje, o.p.s

Mapa 3: Lokality nejcennějších přírodních a krajinných hodnot

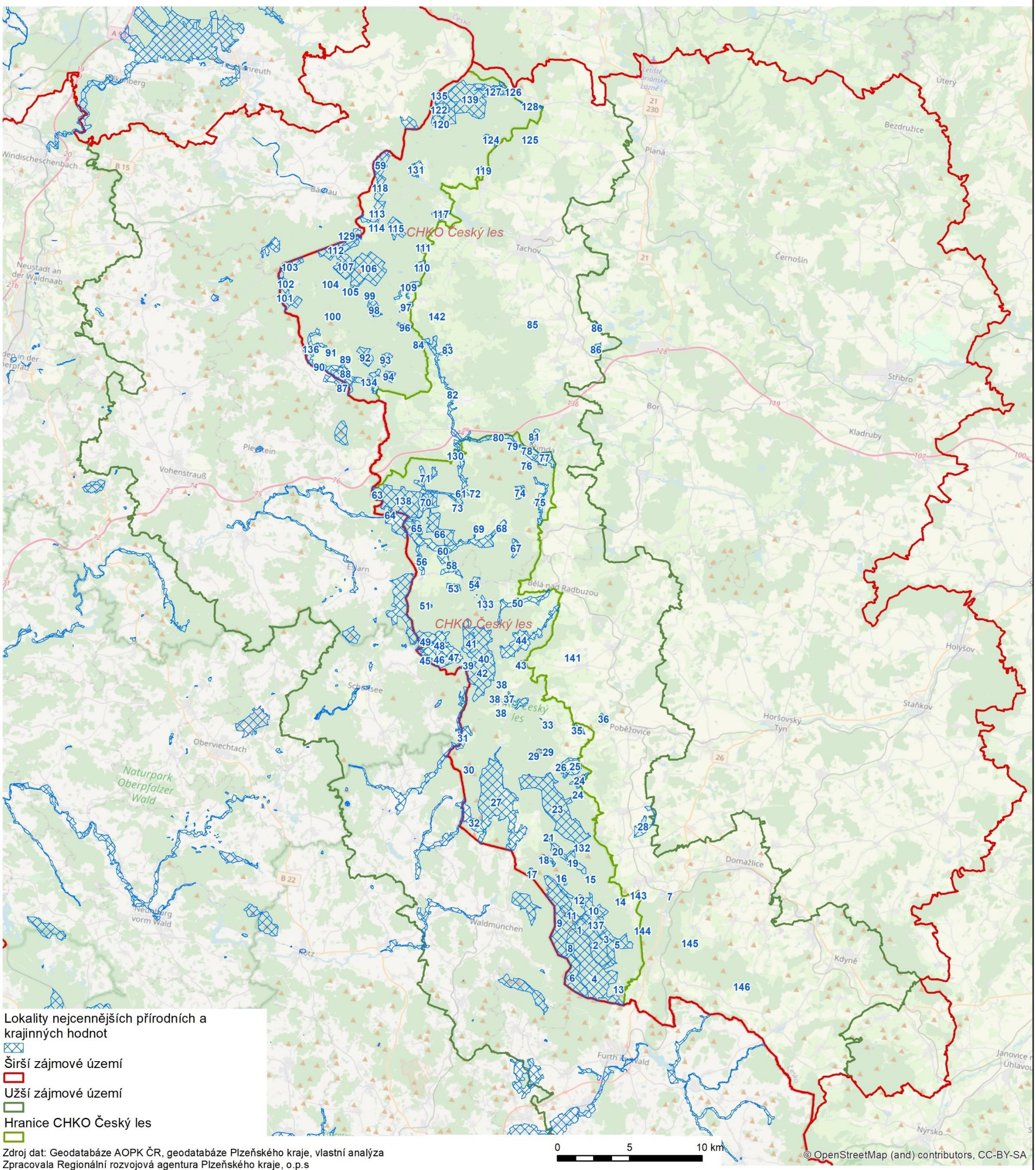

Zdroj dat: Geodatabáze AOPK ČR, geodatabáze Plzeňského kraje, vlastní analýza
Zpracovala Regionální rozvojová agentura Plzeňského kraje, o.p.s

Seznam lokalit na české straně

1	Čerchov - vrchol	22	Nad Starou Hutí	43	Prameniště Bystřického potoka	64	Jezírka u Rozvadova	85	Maršovy Chody	106	Knížecí strom	127	Hamerský potok - západ
2	Čerchovské hvozdy	23	Haltravský hřeben	44	Údolí Bystřického potoka	65	Rybničná	86	Tisovské rybníky	107	Střelnice	128	Hamerský potok - východ
3	Bystřice	24	Louky u Valtířova	45	Veský mlýn	66	Pod Drtičem	87	Na požárech	108	Ostrůvek	129	Pavlova Huť
4	Údolí Chladné Bystřice	25	Louky u Sklářů	46	Nad mlýnem	67	Kamenný vrch	88	Jedlina	109	Lužní potok	130	Kateřinské louky
5	Údolí Teplé Bystřice	26	Niva Pivoňky	47	Prameniště Plešského potoka	68	Mlýnský potok	89	Spálený potok	110	U Cihelny	131	Louky u Branky
6	Smrčí	27	Nemanický potok	48	Louky u Pleše	69	Mokřad na Nivním potoce	90	Zahájí	111	Zadní Milíře	132	Skalky na Sádku
7	Louka u Šnajberského rybnika	28	Postřekovské rybníky	49	Pleš	70	Třískolupský vrch	91	Zarůstající lado pod Kňourkem	112	Prameniště Sklářského potoka	133	Dlouhý vrch
8	Dlouhá skála	29	Lysá	50	Horní Radbuza	71	Jelení potok	92	Štádlerův kopec	113	Studenecký potok	134	Hraniční potok
9	Hraniční	30	Louka v Hraničné	51	Louky u Železné Huti	72	V Bučině	93	Liščí vrch	114	Louka u Studeneckého potoka	135	Tišina
10	Prameny Čerchovky	31	Mokré louky u Dianahofu	52	Louky u Ruštejna	73	V mokřinách	94	Javorný vrch	115	Bučina u Milířů	136	Celní potok
11	Malinová hora	32	Lučina	53	Ruštejn	74	Málkovský vrch	95	Podkovák	116	Louky u Milířů	137	Prameny Teplé Bystřice
12	Černý potok	33	Louky u Šibanova	54	Bukovina	75	Bezděkovský potok	96	Lesní potok	117	DolníSklářský potok	138	U tokaniště
13	U Kostelní pěšiny	34	Hvožďanská louka	55	Louky u Karlovy Huti	76	Prameniště Bezděkovského potoka	97	Na střelnici	118	Prudký potok	139	Jalovácká cesta
14	Louka u Mlýnečku	35	Lačná	56	Farský potok	77	Nad rybníkem	98	Farské bažiny	119	Niva Bílého potoka	140	Malinová hora - rota
15	Capartické louky	36	Drahotínský les	57	Louka nad Farským potokem	78	Milov	99	Farský les	120	Bučina u Žďáru	141	Mutěnínský lom
16	Louky u Černé Řeky	37	Rybník	58	Železná	79	Kolowratův rybník	100	Huťský rybník	121	Jestřábí vrch	142	Prameniště Kateřinského potoka
17	V Dolině	38	Louky u Rybníka	59	Hraničná	80	Václavský potok	101	Havran	122	Stará cesta	143	Chodovské skály
18	Louky v Jindřichově Hoře	39	Malý Zvon	60	Nivní potok	81	Přimda	102	Křížový kámen	123	Louky u Prostředního Žďáru	144	Sokolova vyhlídka
19	Bučina	40	Nad Hutí	61	Kateřinský potok - jih	82	Kateřinský potok - sever	103	Lesní Nába	124	Prostřední Žďár	145	Salka
20	Křemencová skála	41	Velký Zvon	62	Diana	83	Žebrácký rybník	104	Šelmberk	125	Žďár u Chodského Újezda	146	Mlýneček
21	Louka u Staré Huti	42	Masiv Železný vrch - Velký zvon	63	Svahy	84	Na kolmu	105	Louky u Ostrůvku	126	Broumovská bučina		

Mapa 4A: Přípustnost vybraných aktivit v lokalitách nejcennějších přírodních a krajinných hodnot (severní část)

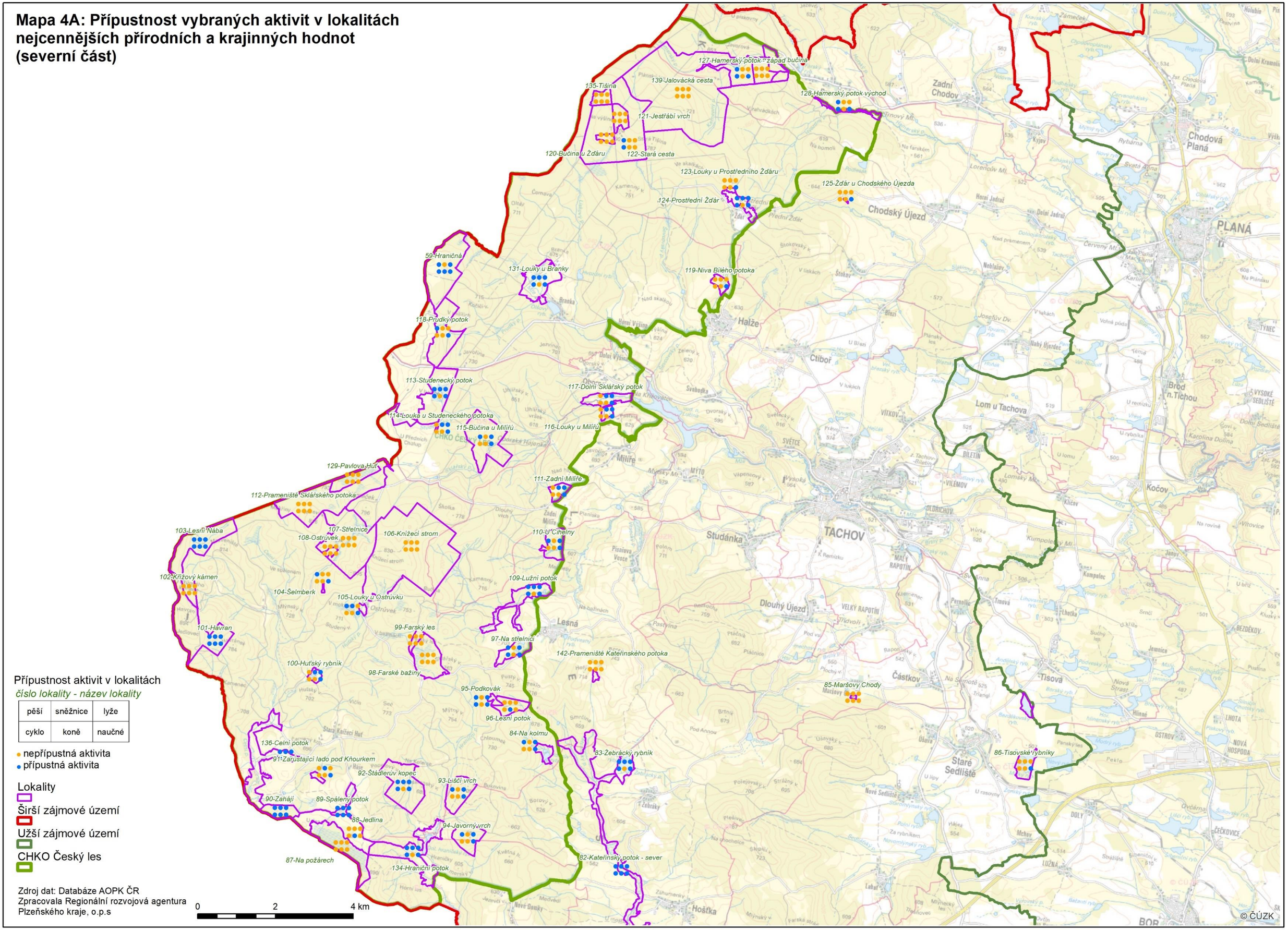

Mapa 4B: Přípustnost vybraných aktivit v lokalitách nejcennějších přírodních a krajinných hodnot (jižní část)

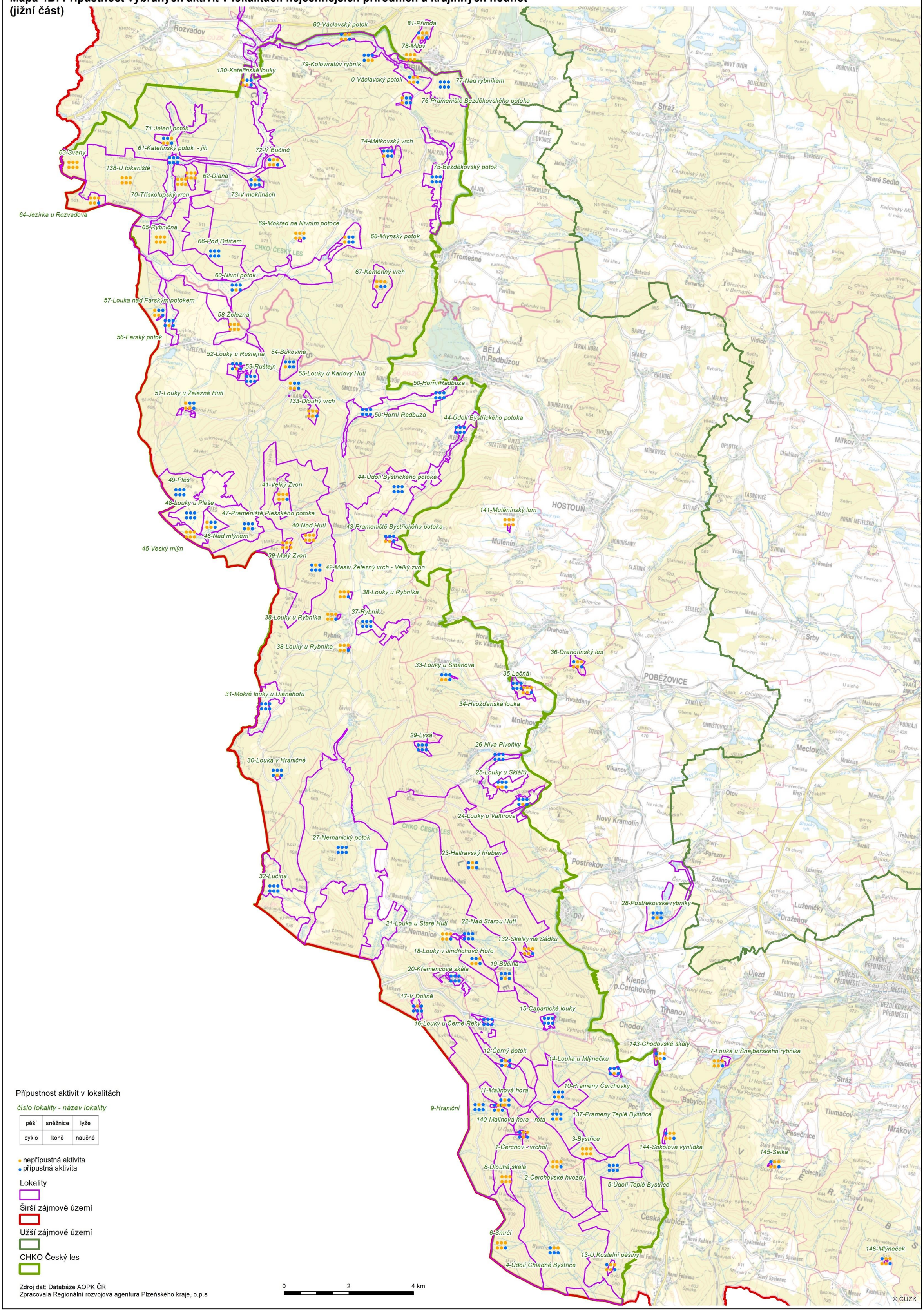

Zdroj dat: Databáze AOPK ČR
Zpracovala Regionální rozvojová agentura Plzeňského kraje, o.p.s

Mapa 5: Přírodní atraktivity Českého lesa

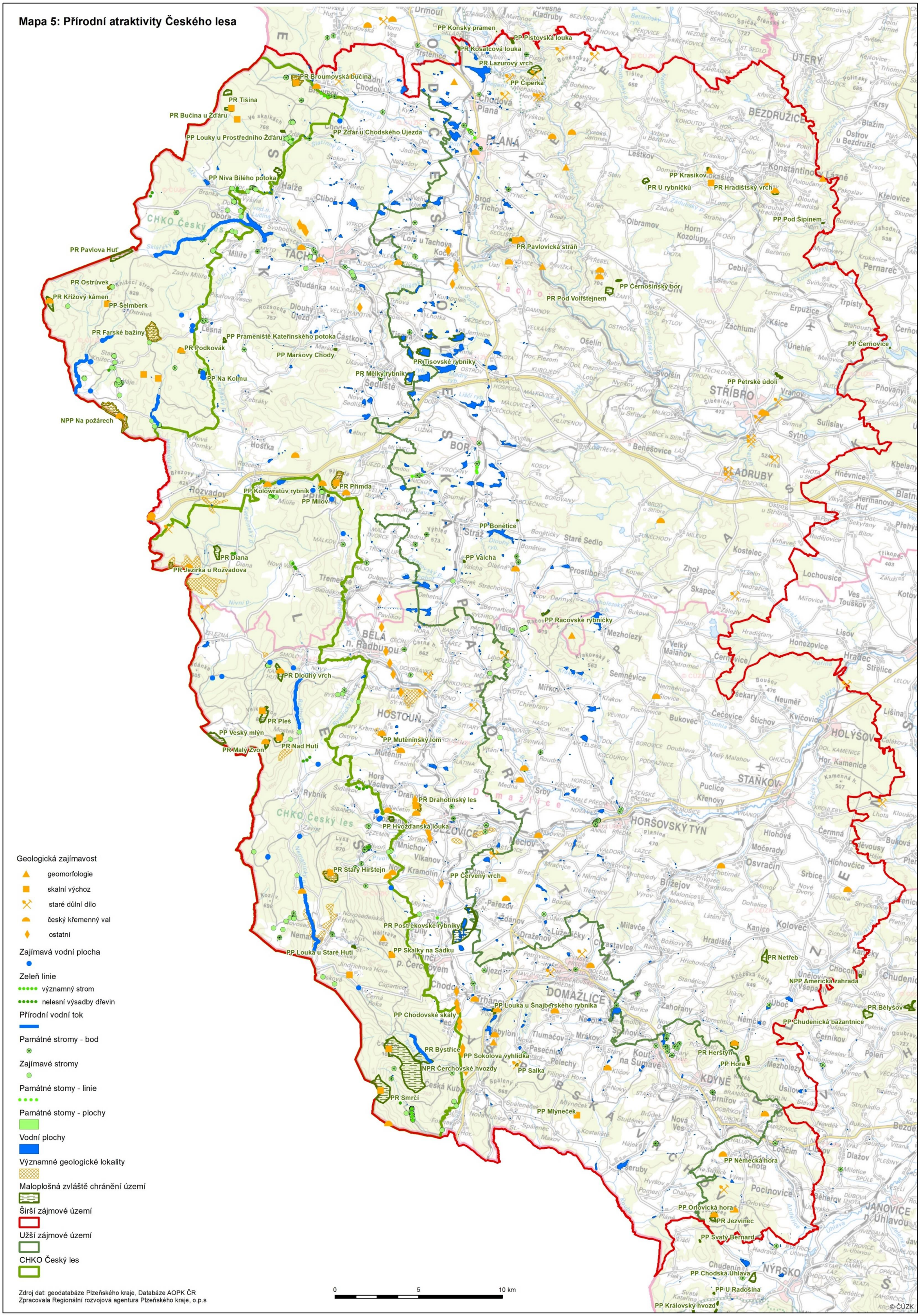

Zdroj dat: geodatabáze Plzeňského kraje, Databáze AOPK ČR
Zpracovala Regionální rozvojová agentura Plzeňského kraje, o.p.s

Mapa 6: Památky a památkově chráněná území Českého lesa

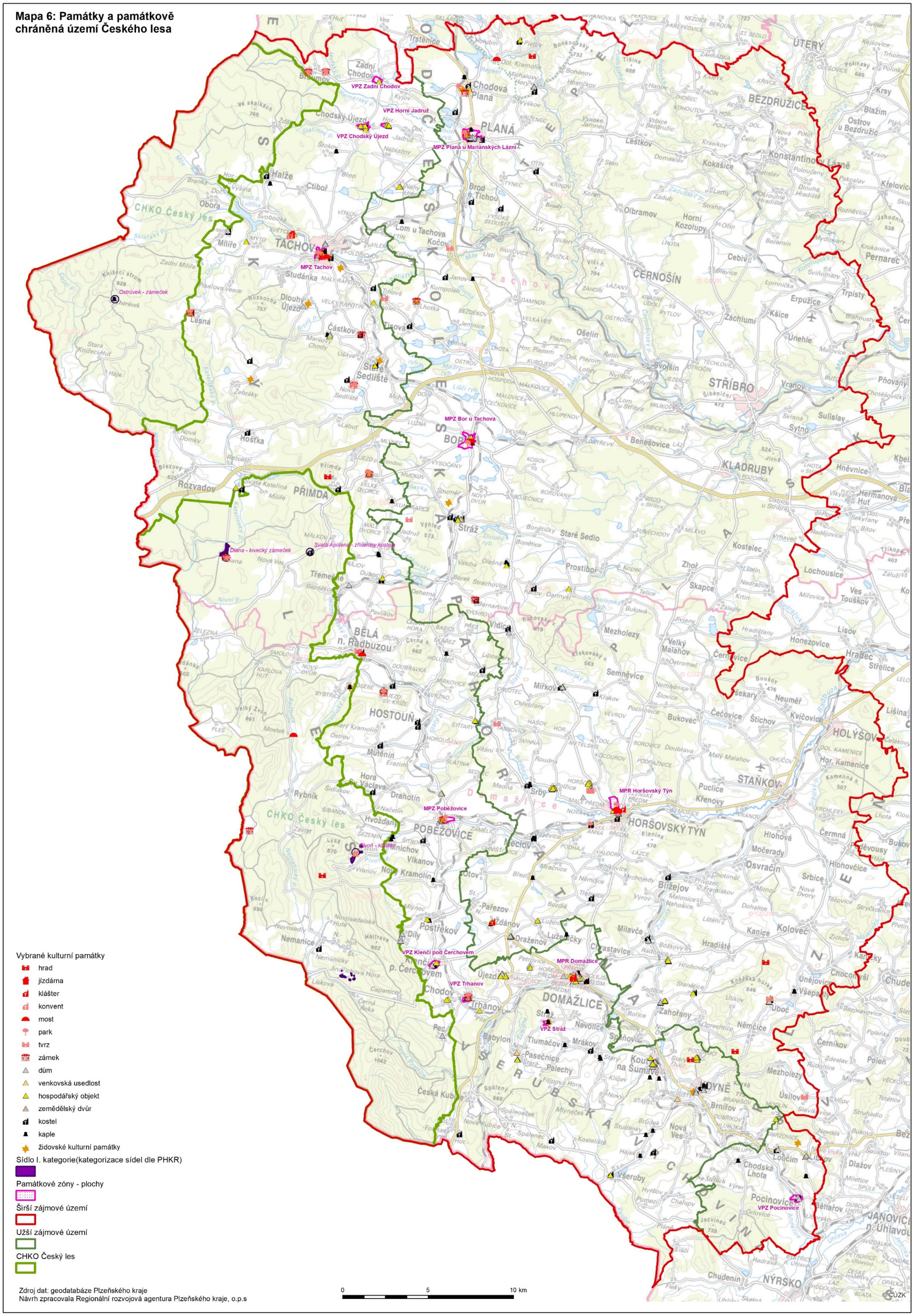

Zdroj dat: geodatabáze Plzeňského kraje
Návrh zpracovala Regionální rozvojová agentura Plzeňského kraje, o.p.s

Mapa 7: Zaniklá sídla a zaniklé výroby v Českém lese

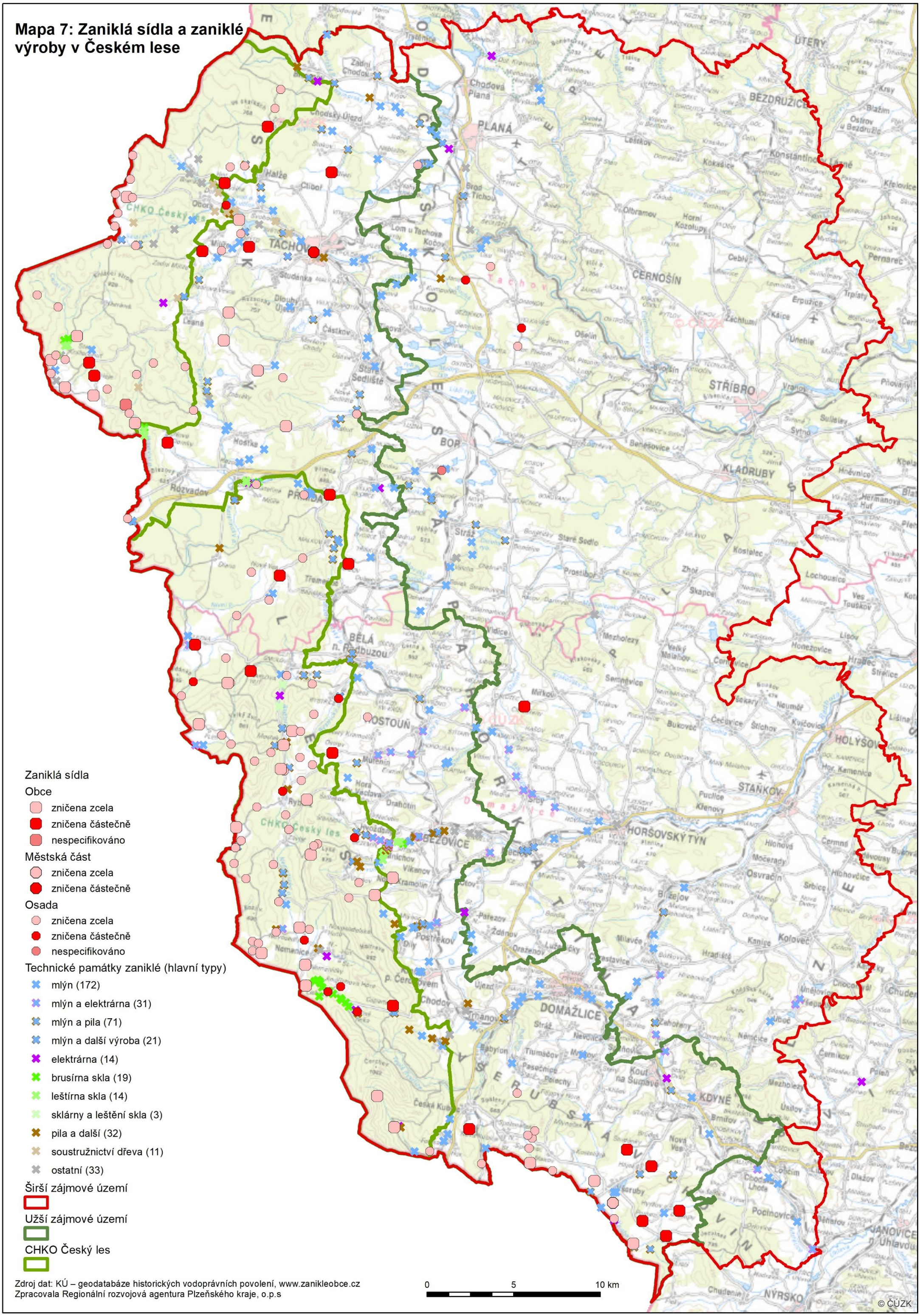

Zdroj dat: KÚ – geodatabáze historických vodoprávních povolení, www.zanikleobce.cz
Zpracovala Regionální rozvojová agentura Plzeňského kraje, o.p.s

Mapa 8: Vojenské objekty v Českém lese

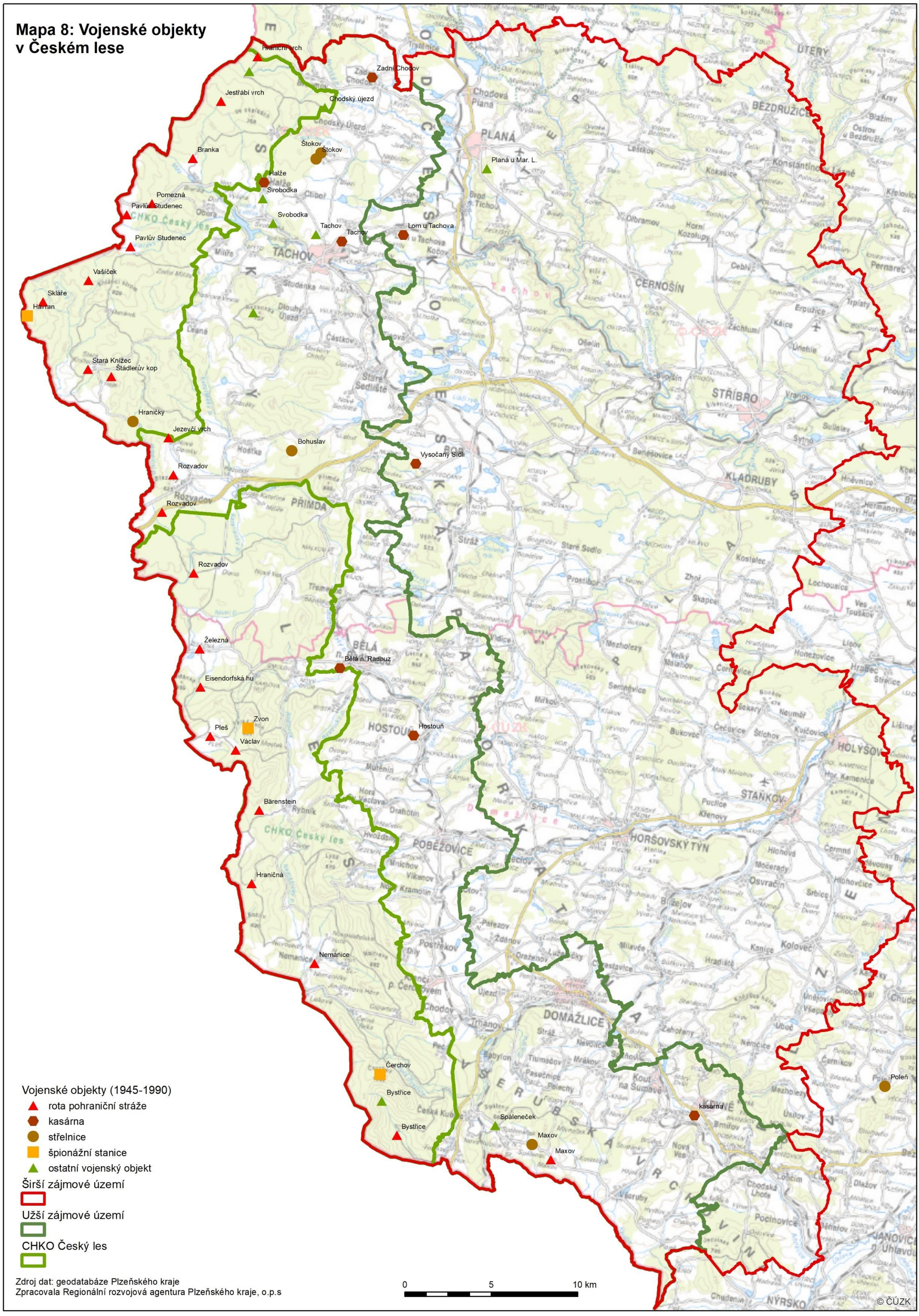

Zdroj dat: geodatabáze Plzeňského kraje
Zpracovala Regionální rozvojová agentura Plzeňského kraje, o.p.s

Mapa 9: Vybavenost a služby pro turistiku a rekreaci v Českém lese

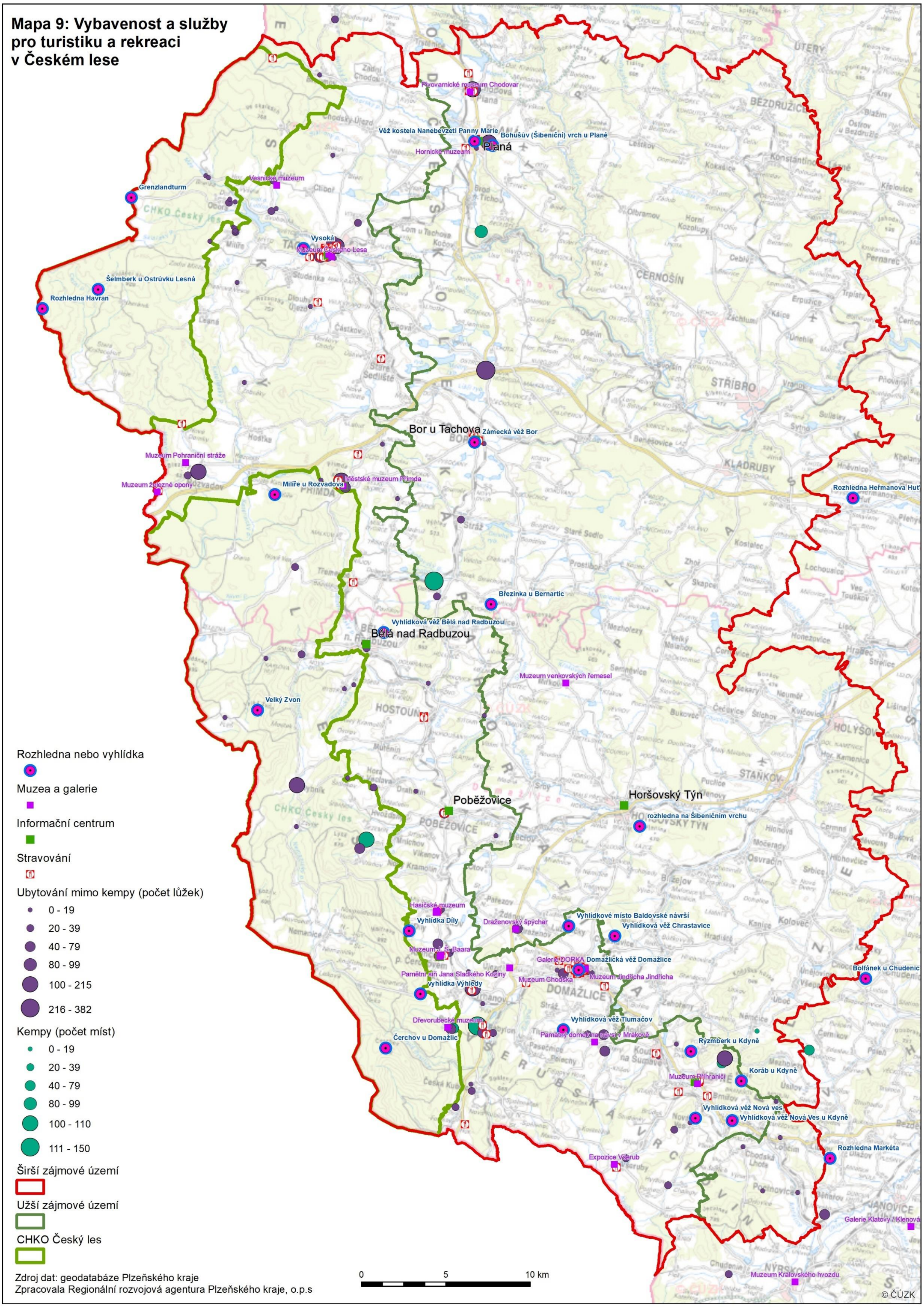

Zdroj dat: geodatabáze Plzeňského kraje
Zpracovala Regionální rozvojová agentura Plzeňského kraje, o.p.s

Mapa 10: Objekty individuální rekreace v zájmovém území

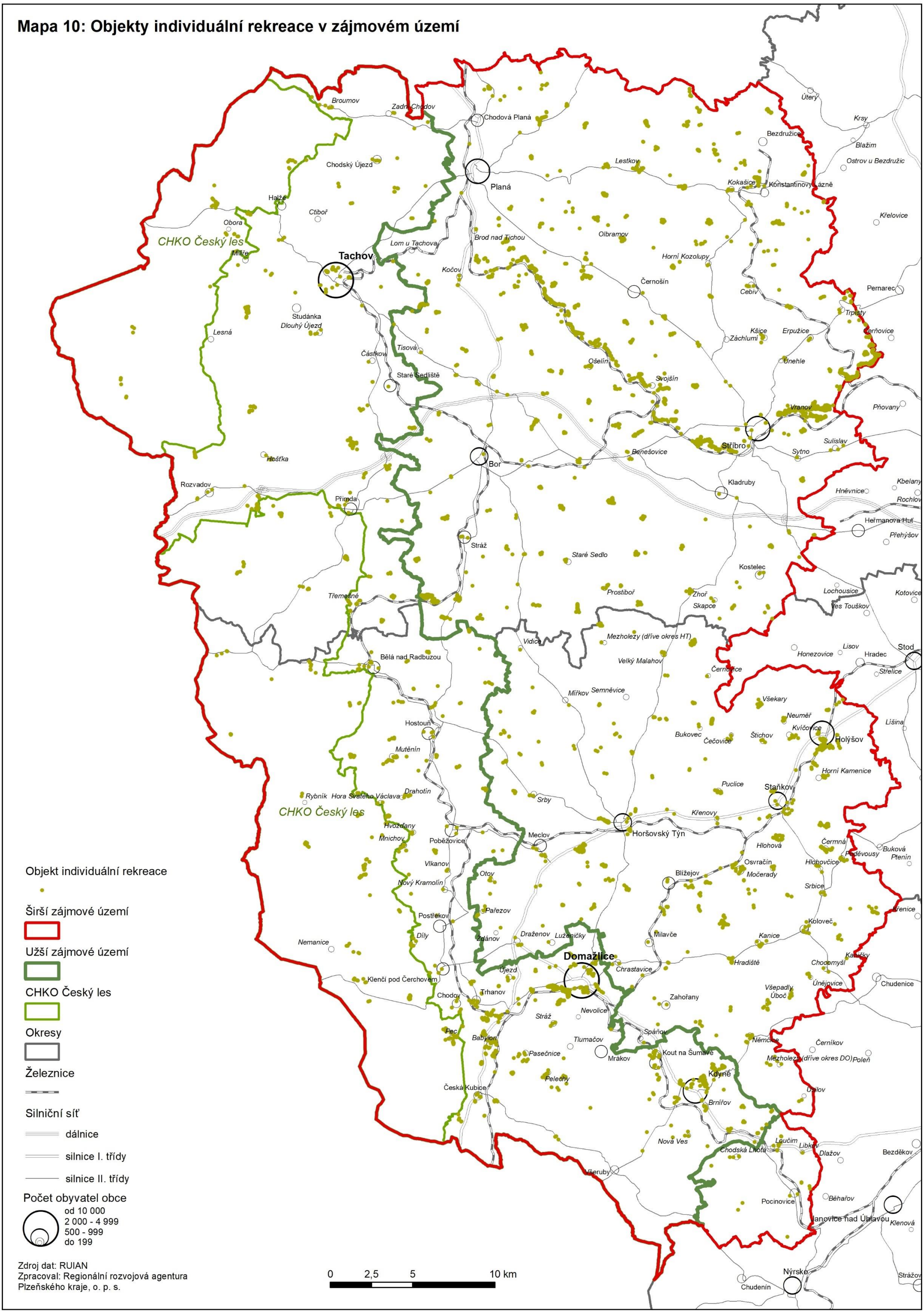

Zdroj dat: RUIAN
Zpracoval: Regionální rozvojová agentura Plzeňského kraje, o. p. s.

Mapa 11: Výchozí místa jednodenních návštěvníků

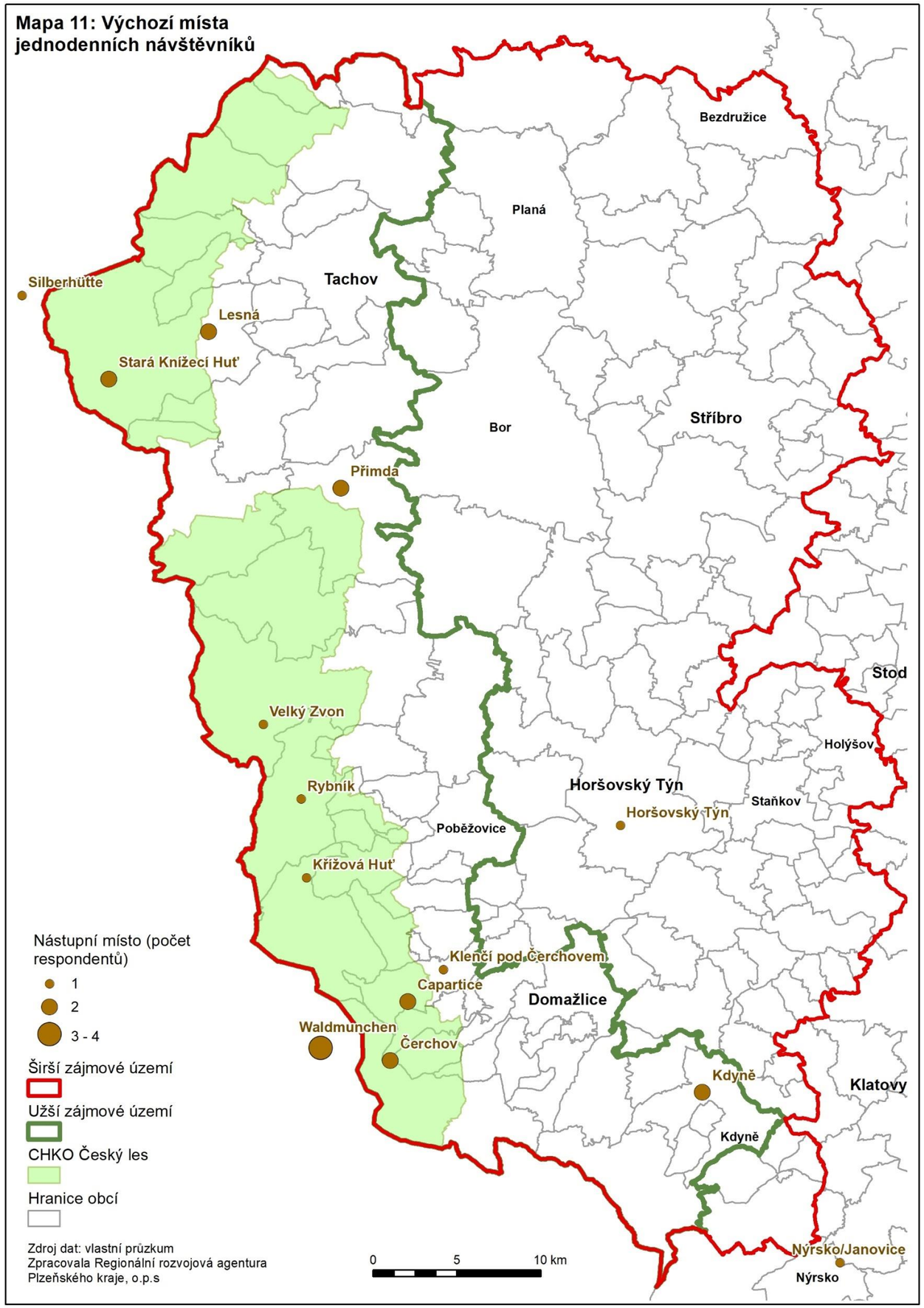

Zdroj dat: vlastní průzkum
Zpracovala Regionální rozvojová agentura Plzeňského kraje, o.p.s

Mapa 12: Místa přenocování vícedenních návštěvníků

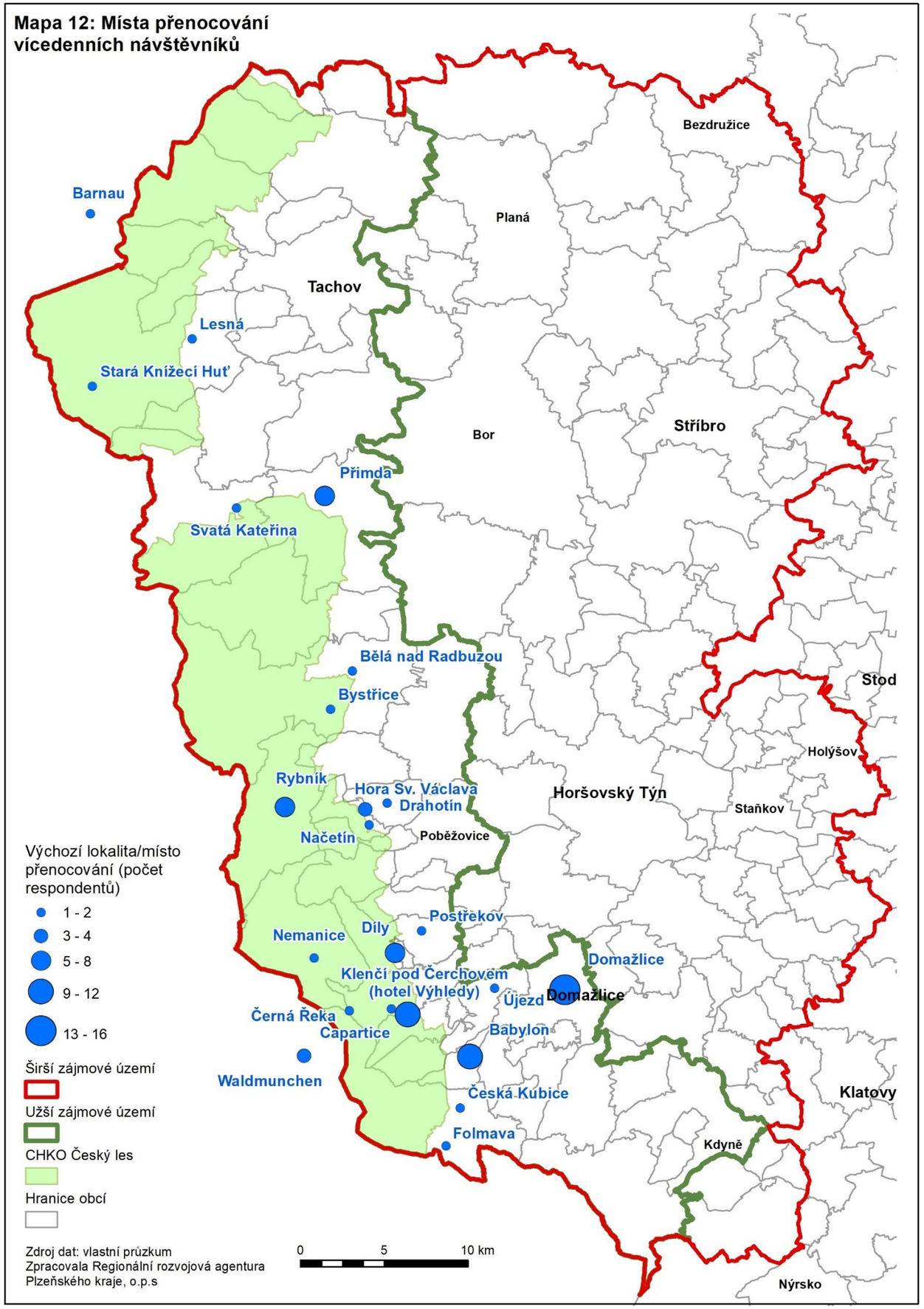

Zdroj dat: vlastní průzkum
Zpracovala Regionální rozvojová agentura Plzeňského kraje, o.p.s

Mapa 13: Lokality preferované návštěvníky Českého lesa

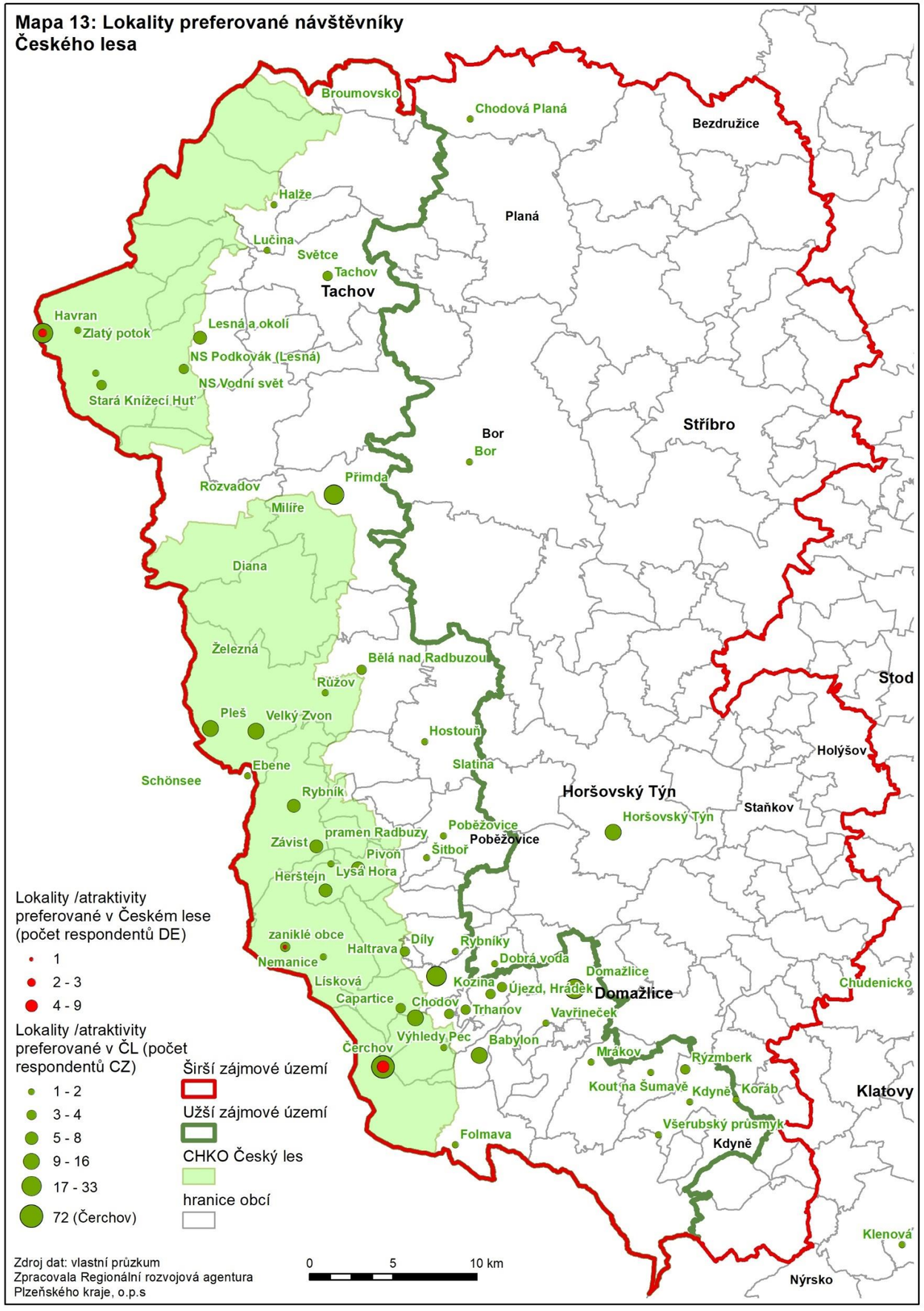

Zdroj dat: vlastní průzkum
Zpracovala Regionální rozvojová agentura Plzeňského kraje, o.p.s

Mapa 14: Lokality v Českém lese preferované návštěvníky veletrhu ITEP

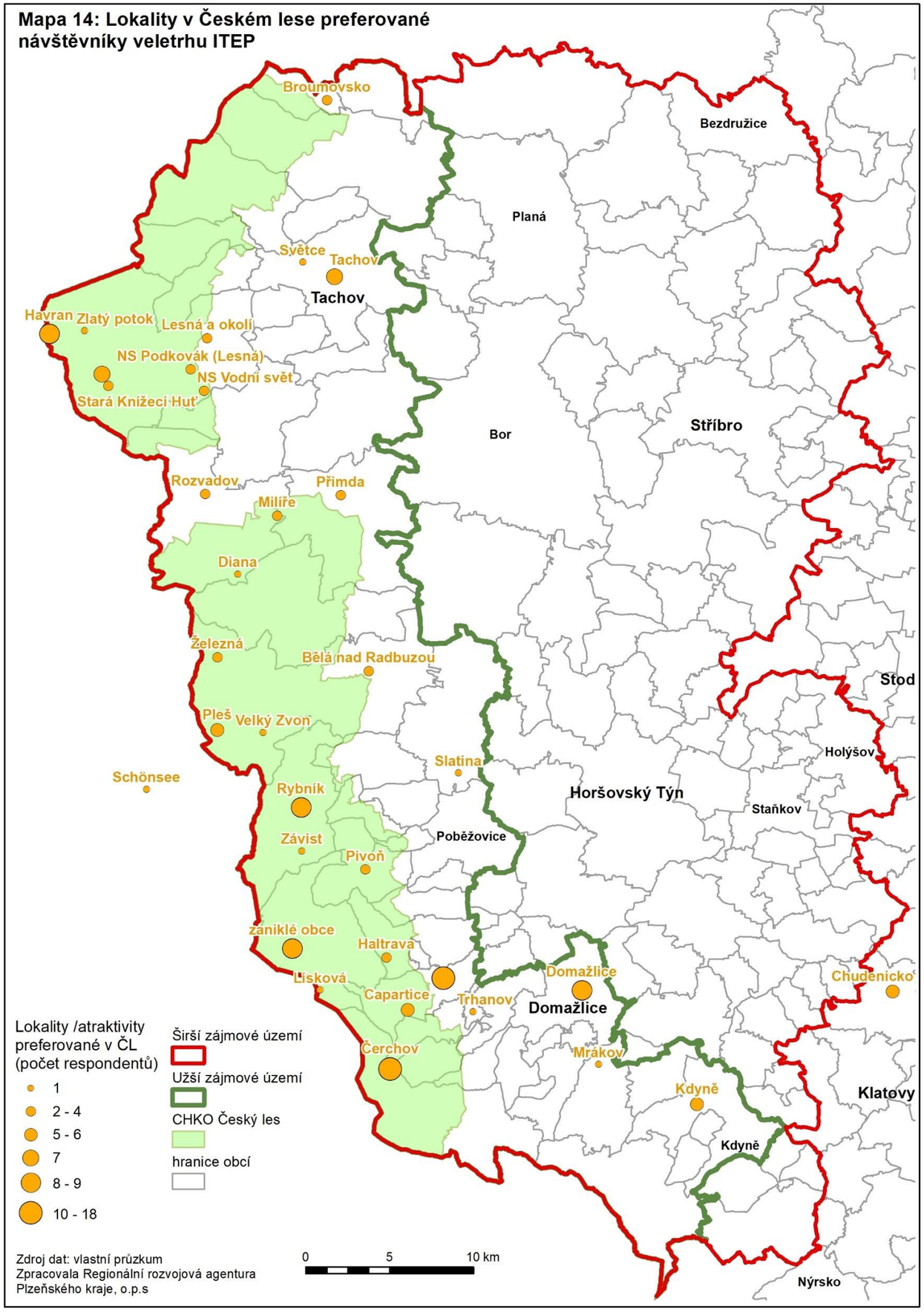

Zdroj dat: vlastní průzkum
Zpracovala Regionální rozvojová agentura Plzeňského kraje, o.p.s

Mapa 15: Obce bydliště návštěvníků Českého lesa na základě dat mobilních operátorů

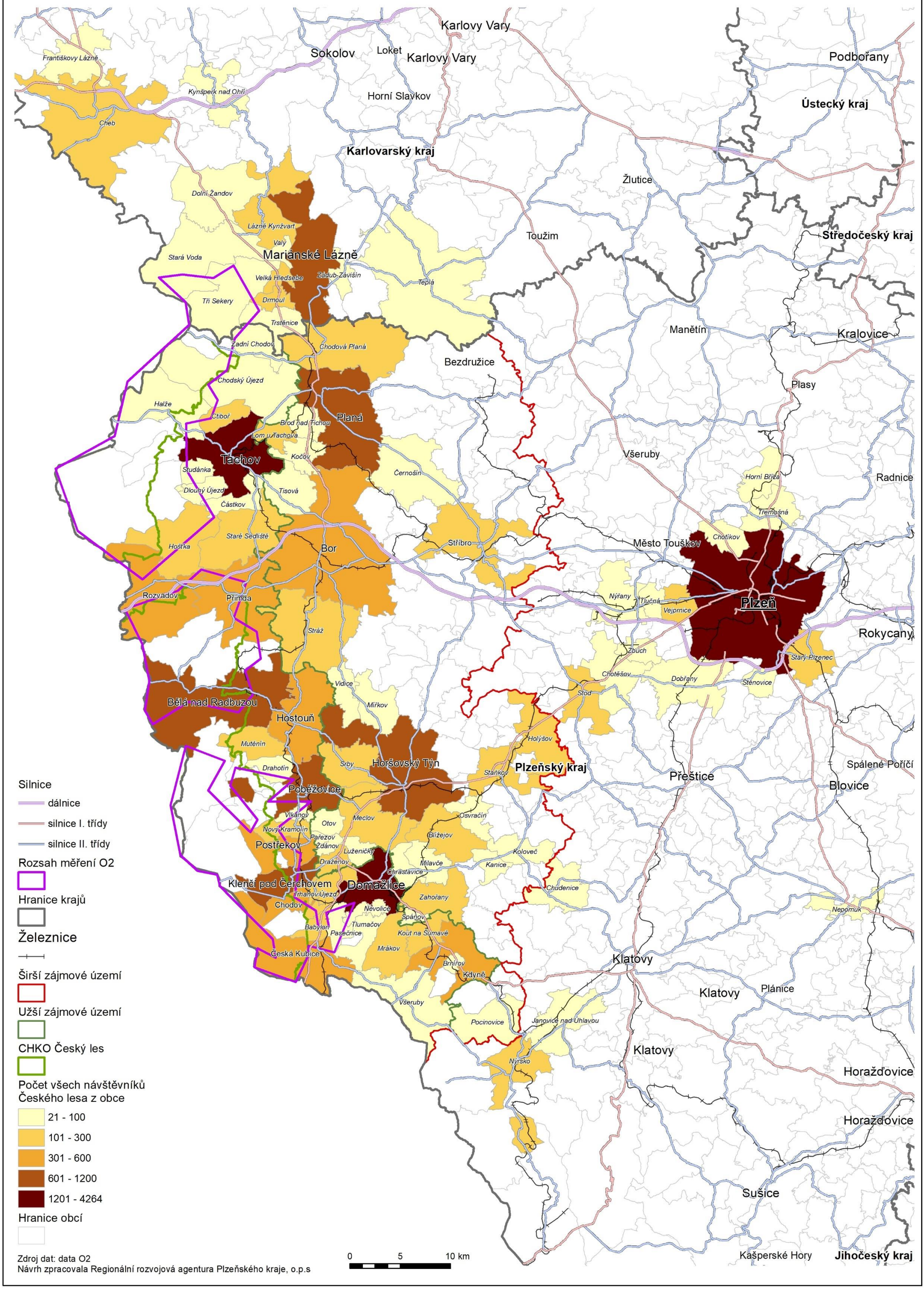

Zdroj dat: data O2
Návrh zpracovala Regionální rozvojová agentura Plzeňského kraje, o.p.s

Mapa 16: Počet návštěvníků ve sledovaném období podle jednotlivých sčítačů

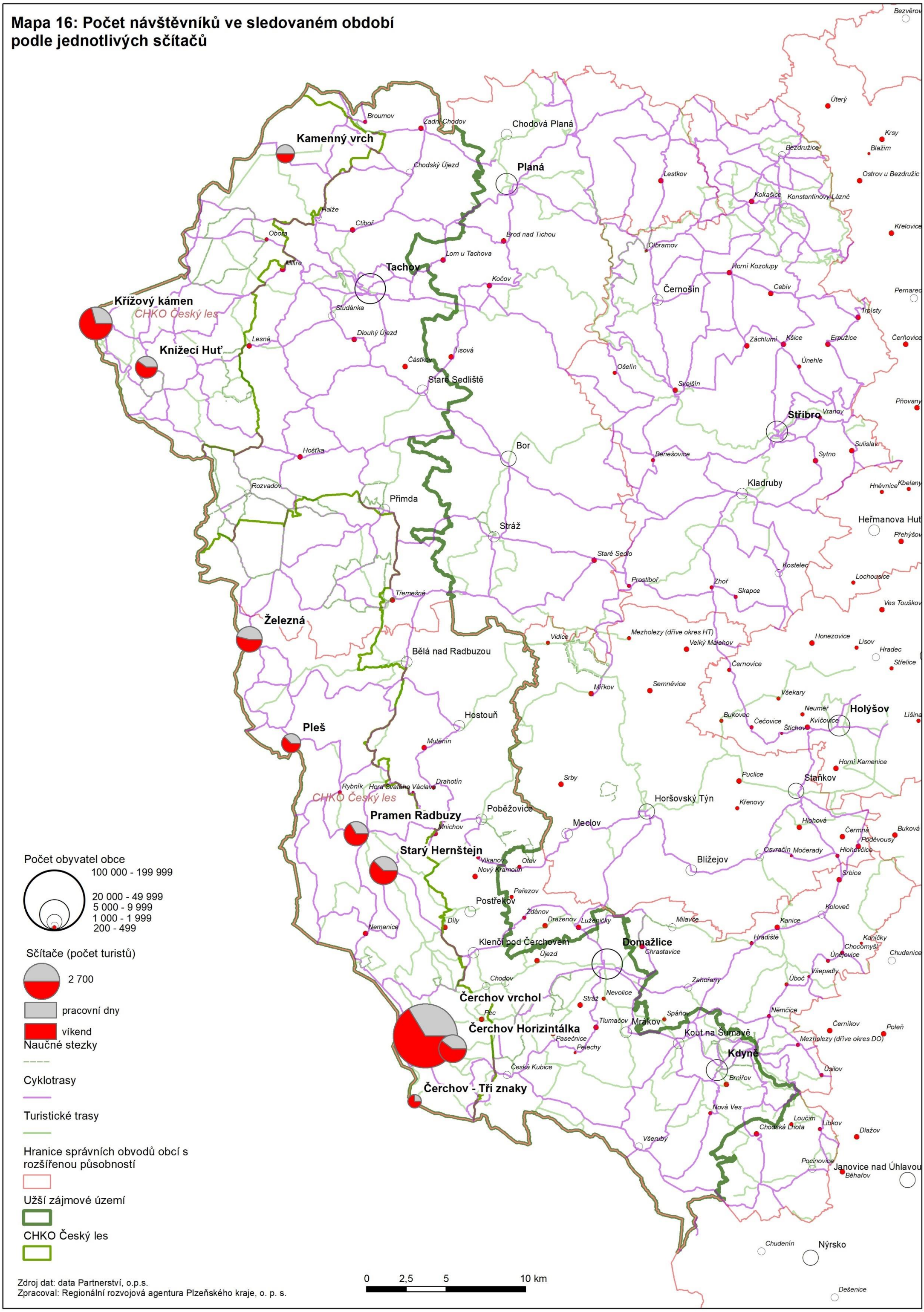

Zdroj dat: data Partnerství, o.p.s.
Zpracoval: Regionální rozvojová agentura Plzeňského kraje, o. p. s.

Mapa 17: Nástupní místa v Českém lese

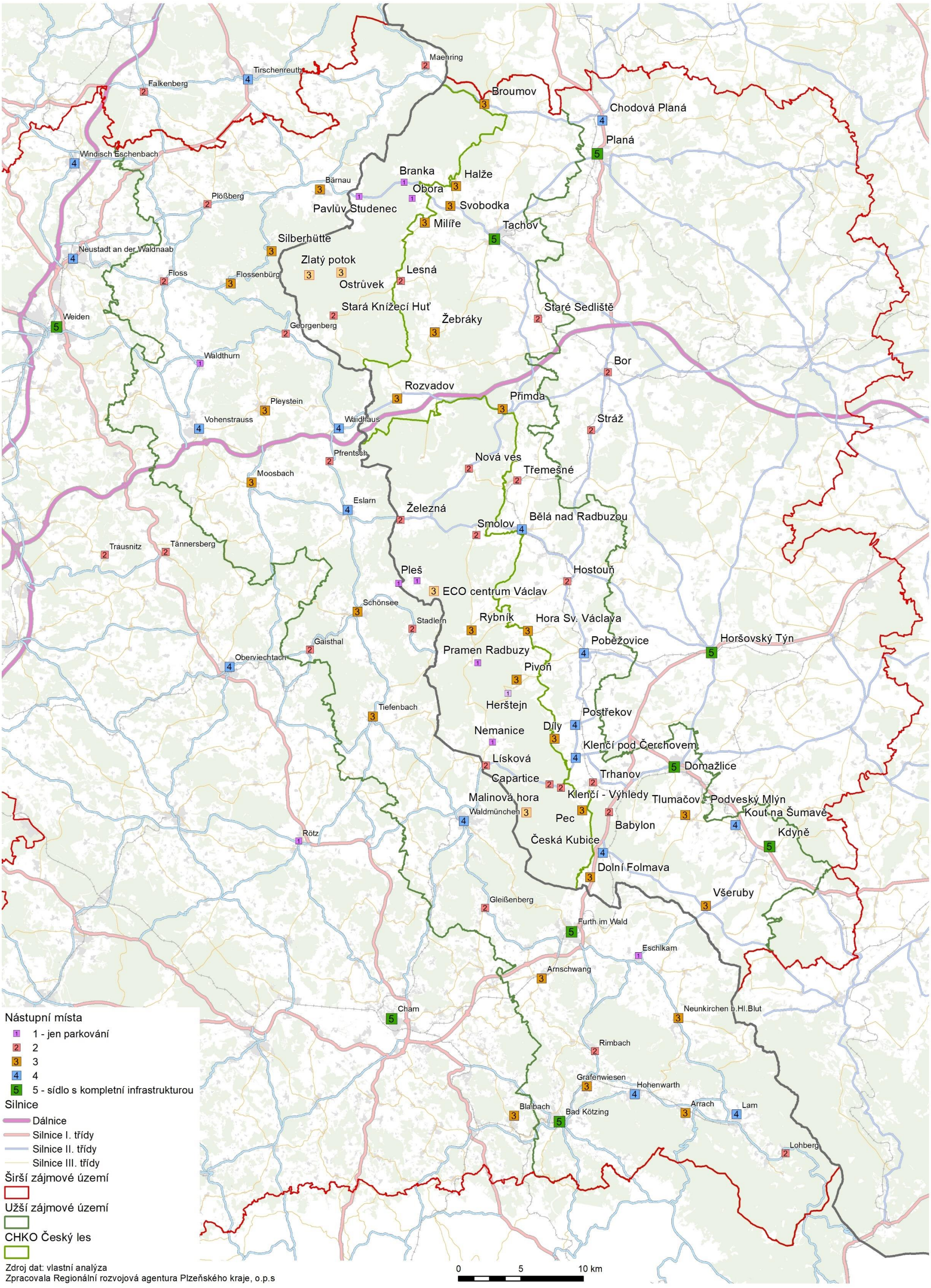

Zdroj dat: vlastní analýza
Zpracovala Regionální rozvojová agentura Plzeňského kraje, o.p.s

Mapa 18: Mapa sídelní struktury v zájmovém území Českého lesa

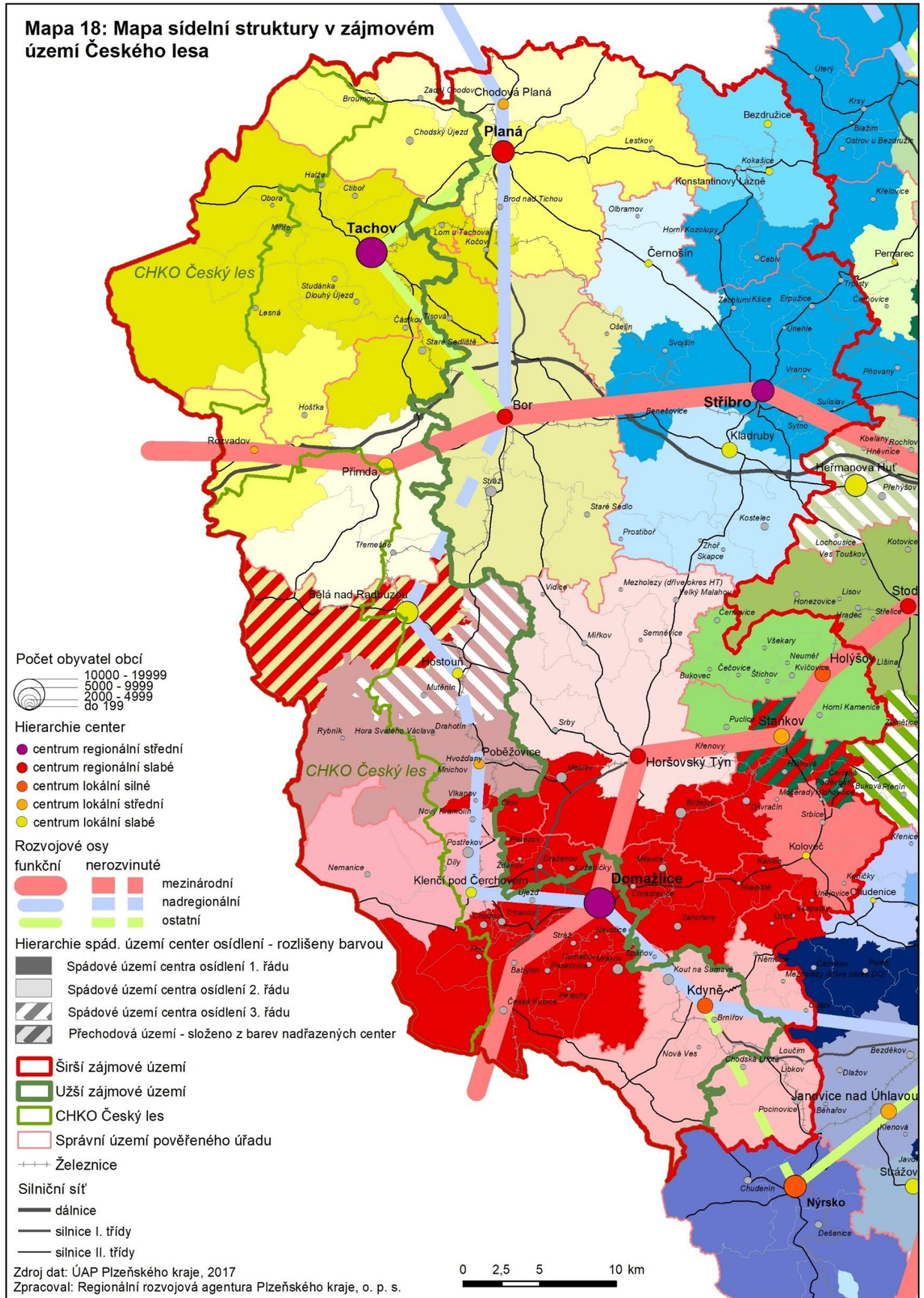

Mapa 19: Souhrnné vyhodnocení vyváženosti územních podmínek v širším zájmovém území

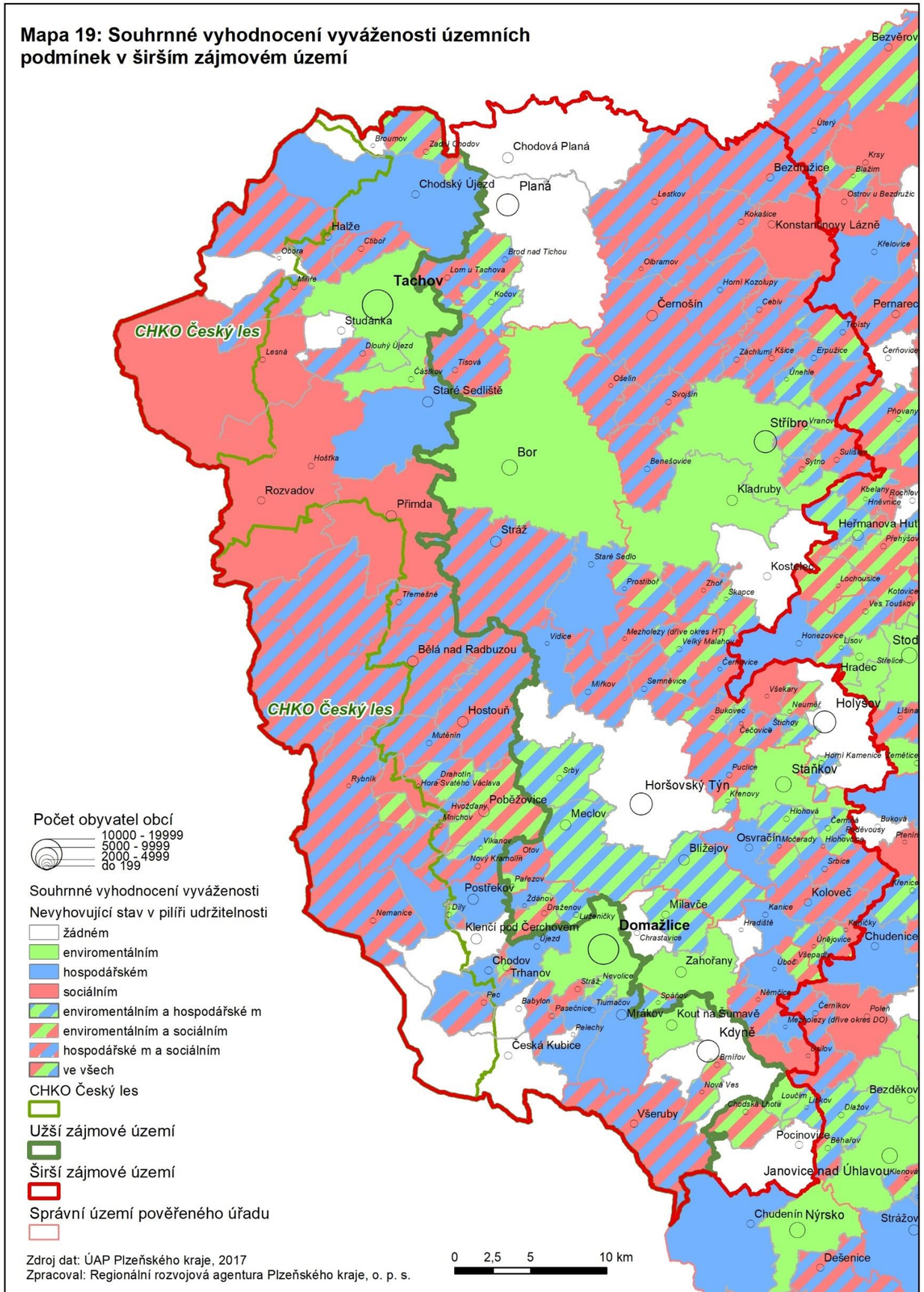

Mapa 20: Vybavenost obcí užšího zájmového území technickou infrastrukturou (r. 2018)

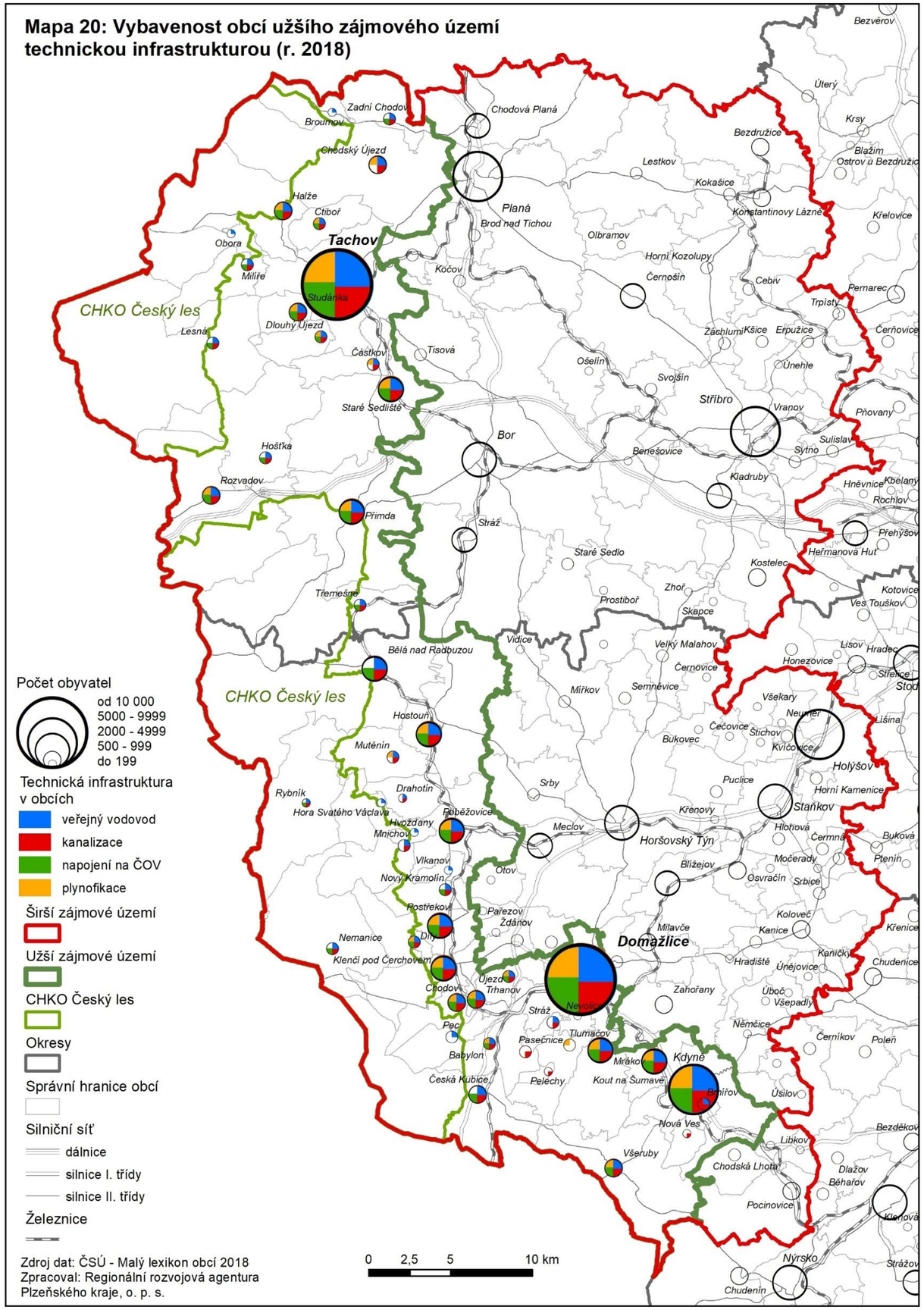

Zdroj dat: ČSÚ - Malý lexikon obcí 2018
Zpracoval: Regionální rozvojová agentura Plzeňského kraje, o. p. s.

Mapa 21: Síť základních škol v širším zájmovém území ve školním roce 2018/19

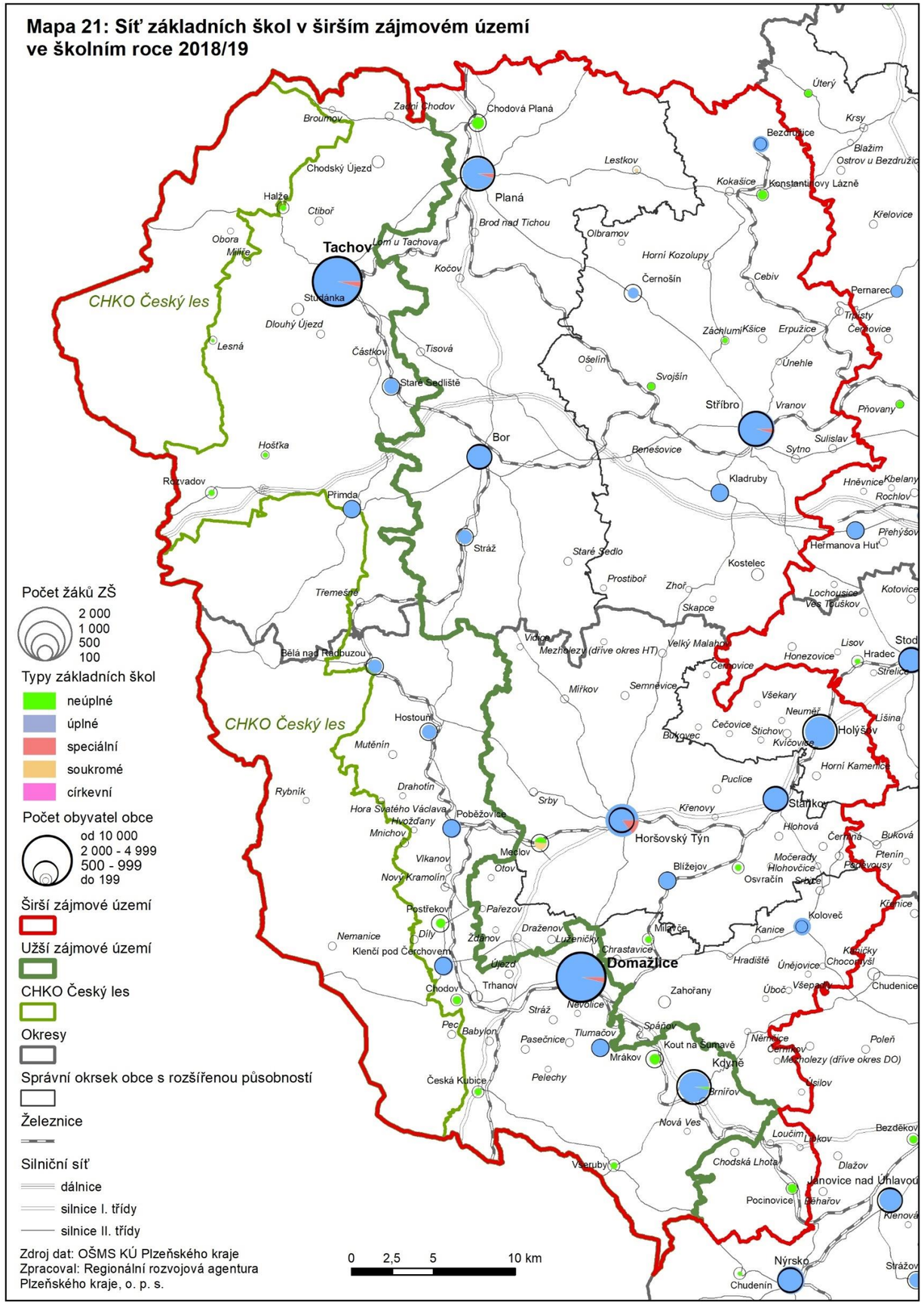

Zdroj dat: OŠMS KÚ Plzeňského kraje
Zpracoval: Regionální rozvojová agentura Plzeňského kraje, o. p. s.

Mapa 22: Síť středních škol v širším zájmovém území ve školním roce 2018/19

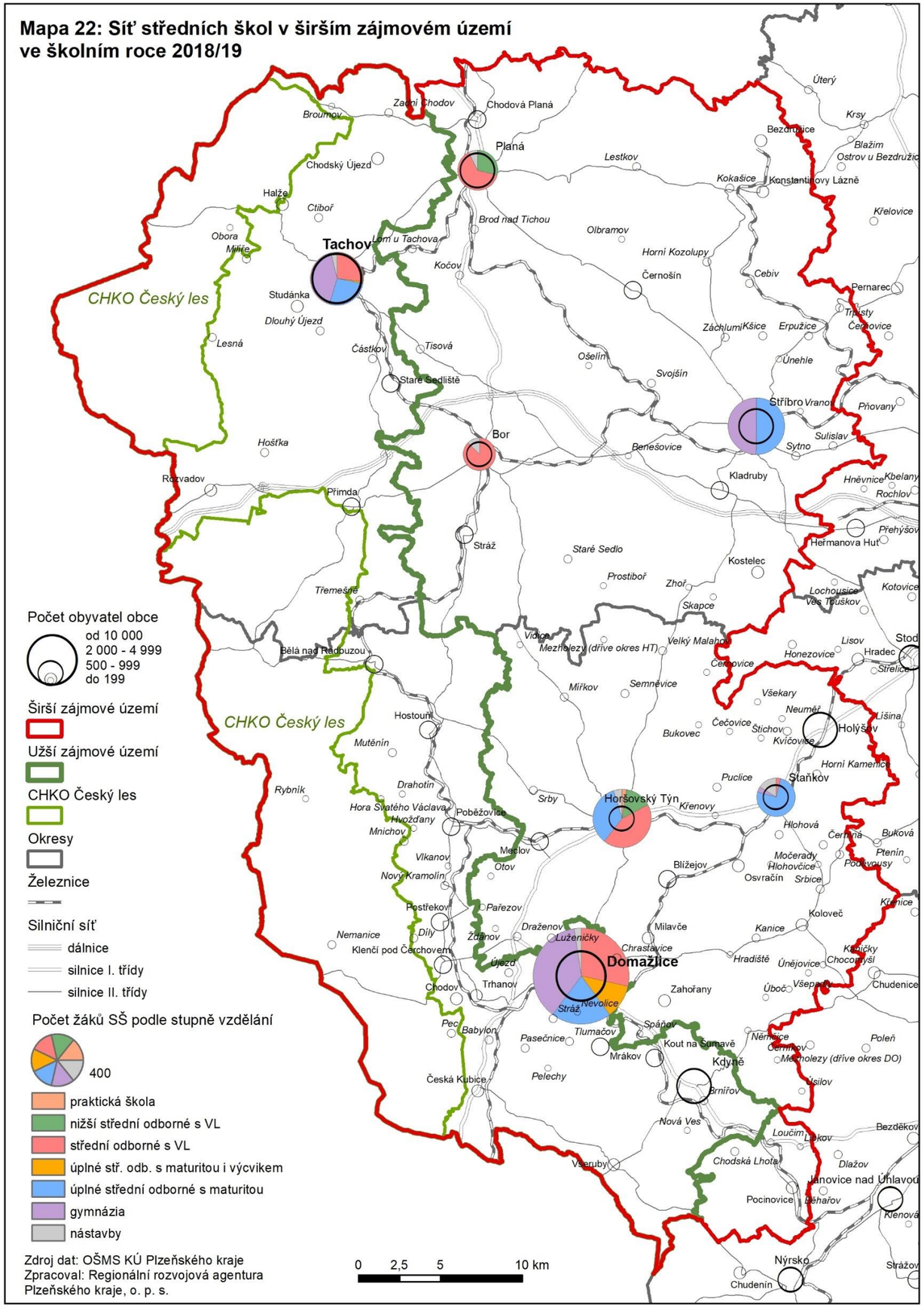

Zdroj dat: OŠMS KÚ Plzeňského kraje
Zpracoval: Regionální rozvojová agentura Plzeňského kraje, o. p. s.

Mapa 23: Hustota osídlení v širším zájmovém území Českého lesa

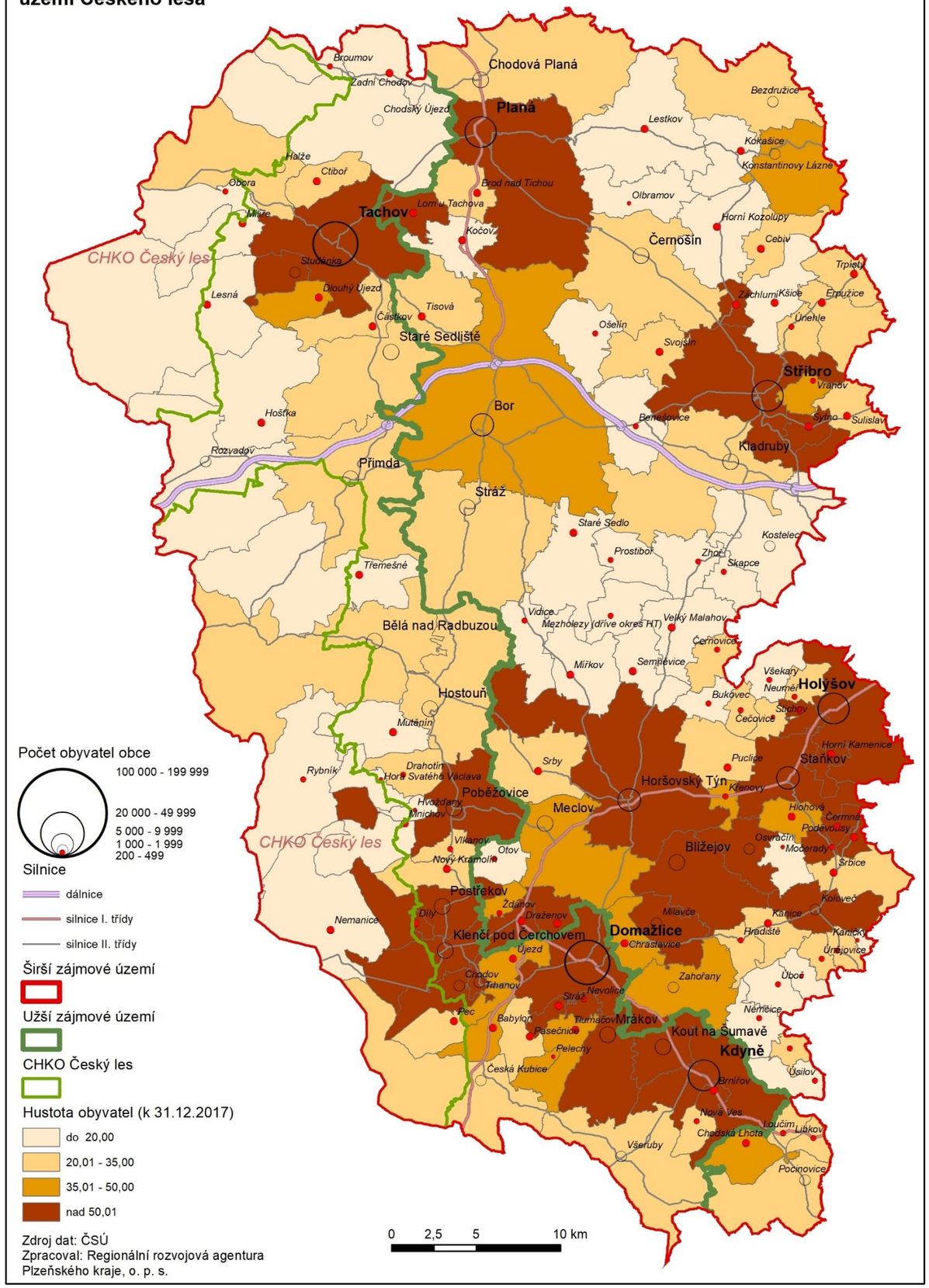

Zdroj dat: ČSÚ
Zpracoval: Regionální rozvojová agentura Plzeňského kraje, o. p. s.

Mapa 24: Migrace v širším zájmovém území Českého lesa

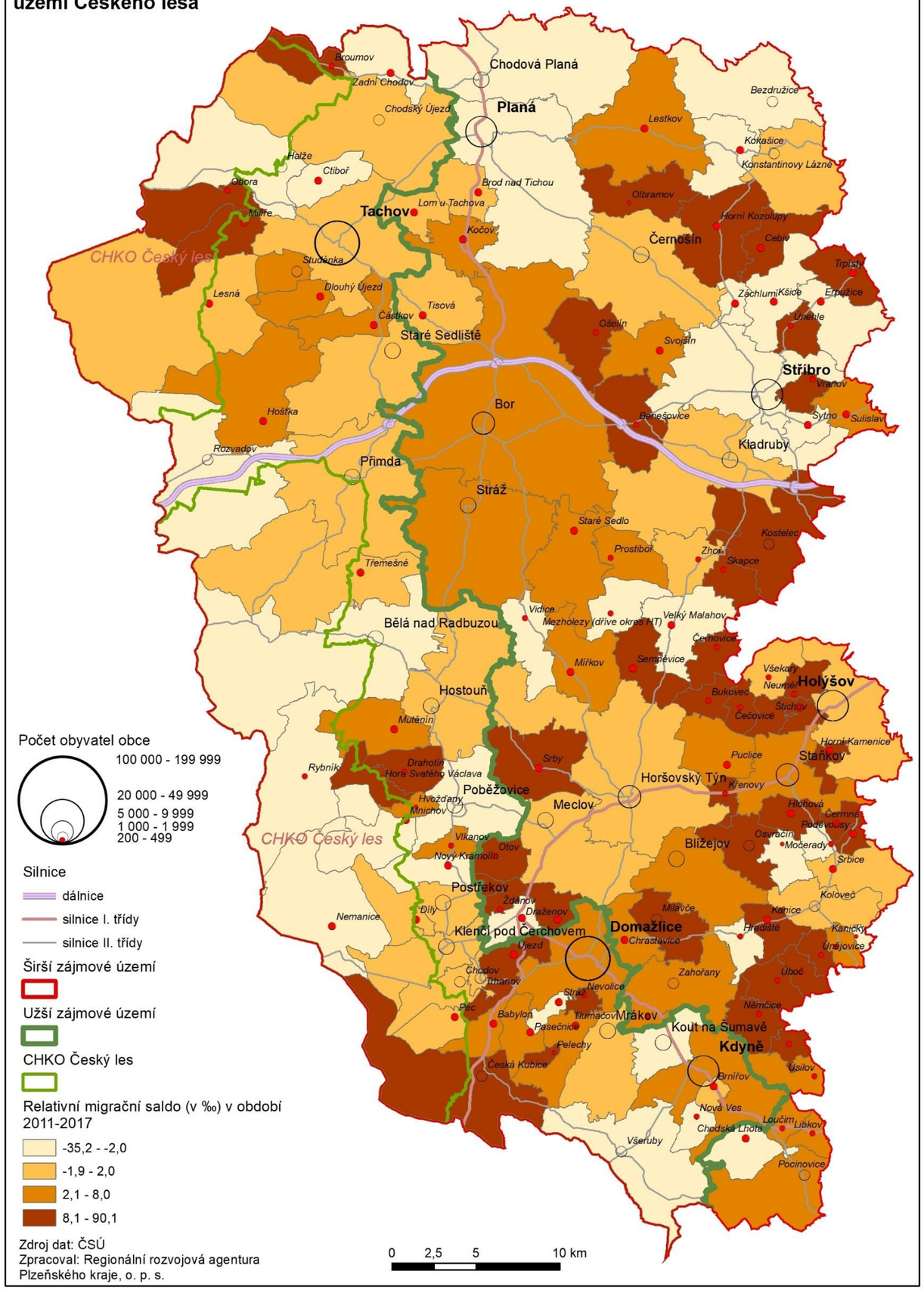

Zdroj dat: ČSÚ
Zpracoval: Regionální rozvojová agentura Plzeňského kraje, o. p. s.

Mapa 25: Rodáci v širším zájmovém území Českého lesa

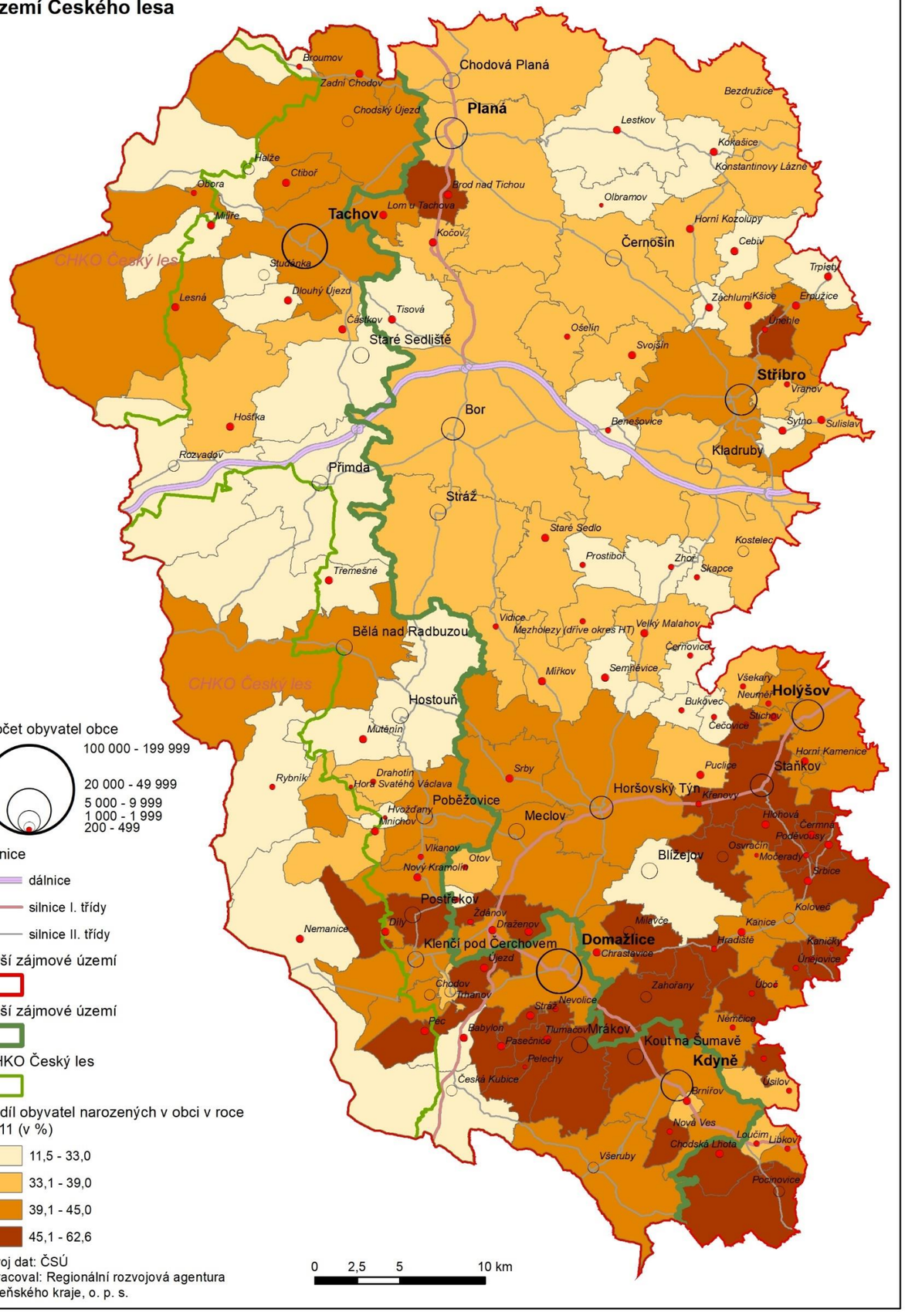

Zdroj dat: ČSÚ
Zpracoval: Regionální rozvojová agentura Plzeňského kraje, o. p. s.

Mapa 26: Cizinci v širším zájmovém území Českého lesa

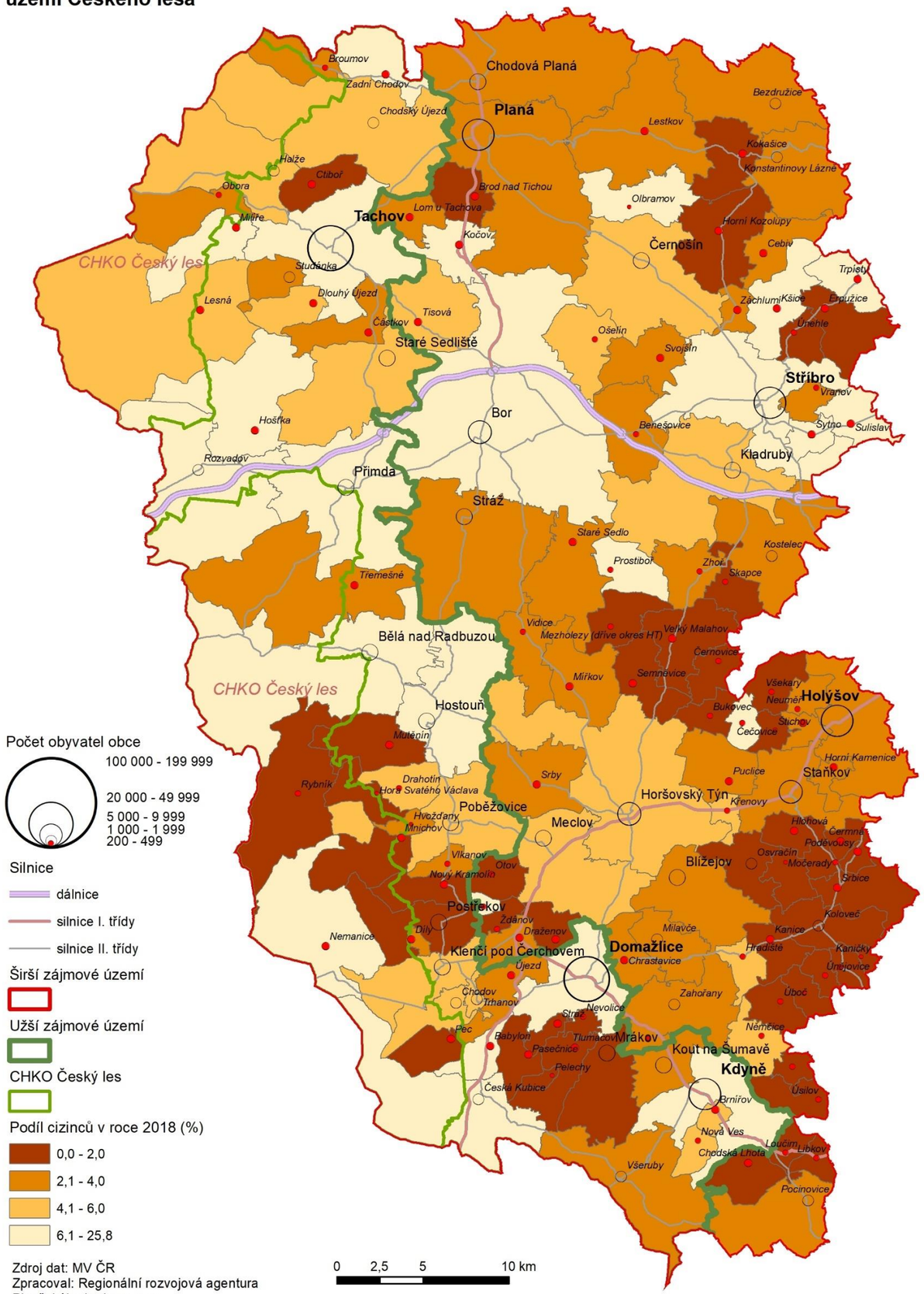

Zdroj dat: MV ČR
Zpracoval: Regionální rozvojová agentura Plzeňského kraje, o. p. s.

Mapa 27: Obyvatelé v produktivním věku v širším zájmovém území Českého lesa

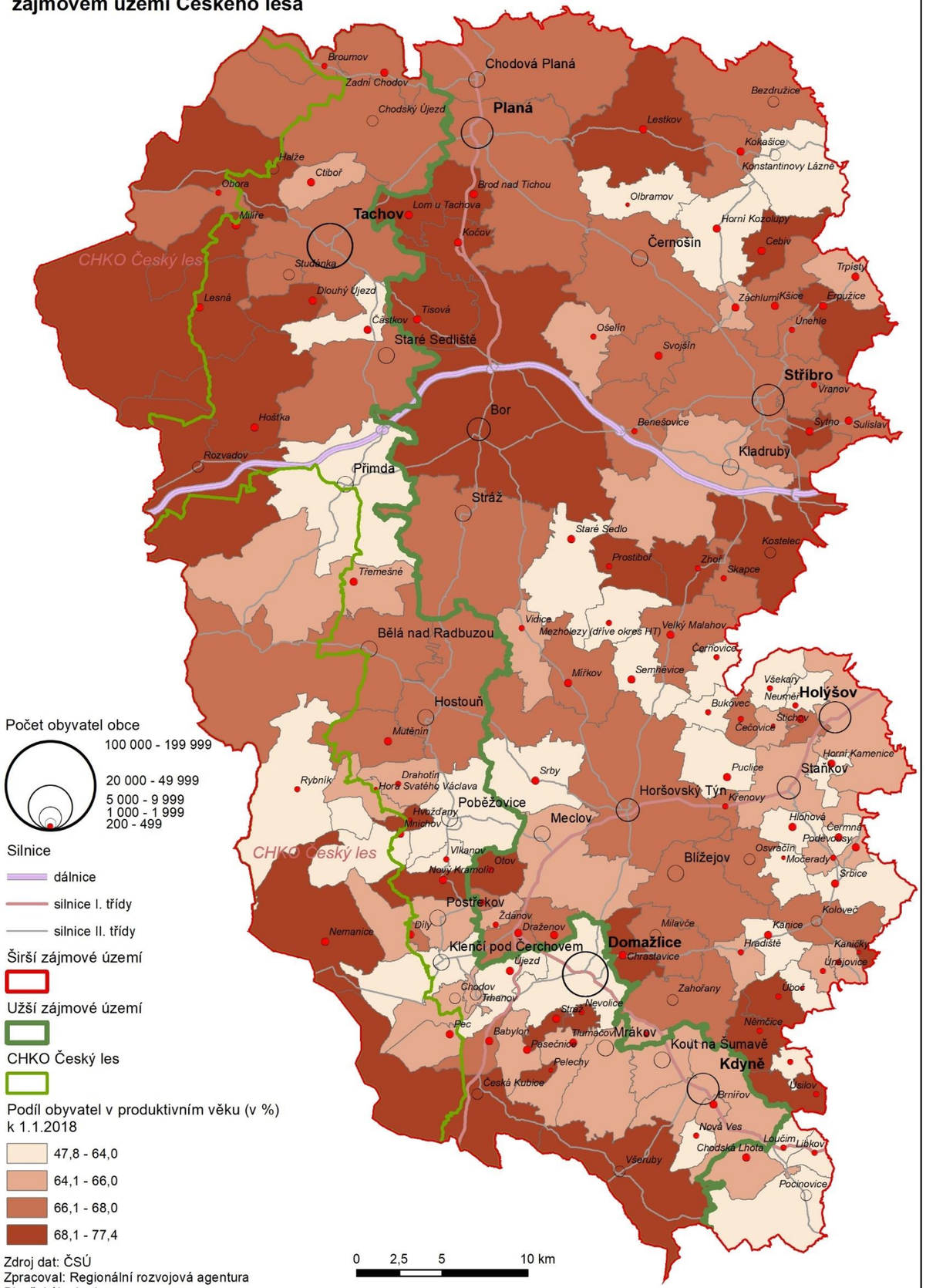

Zdroj dat: ČSÚ
Zpracoval: Regionální rozvojová agentura Plzeňského kraje, o. p. s.

Mapa 28: Vzdělanost v širším zájmovém území Českého lesa

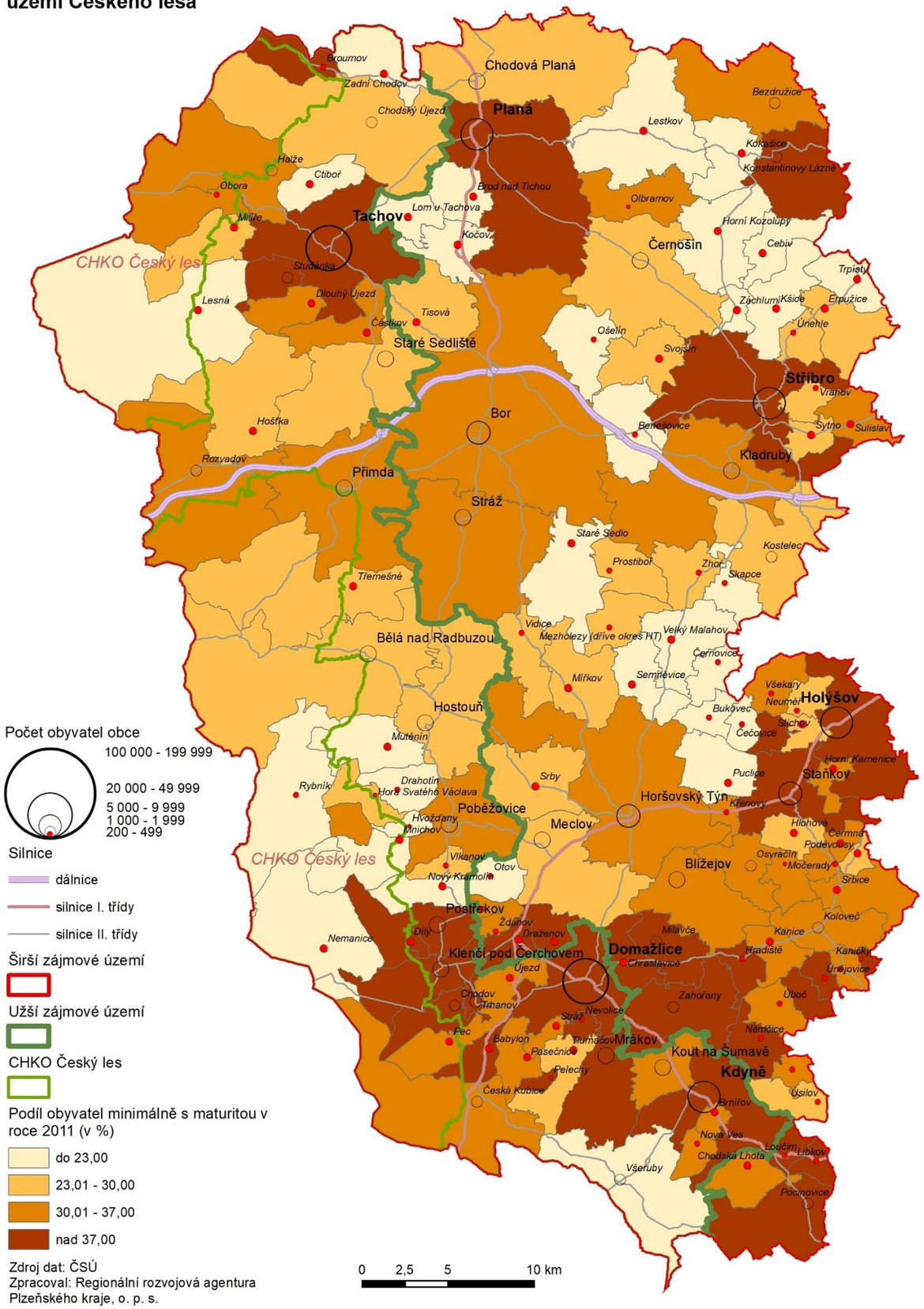

Zdroj dat: ČSÚ
Zpracoval: Regionální rozvojová agentura Plzeňského kraje, o. p. s.

Mapa 29: Volební účast v širším zájmovém území Českého lesa

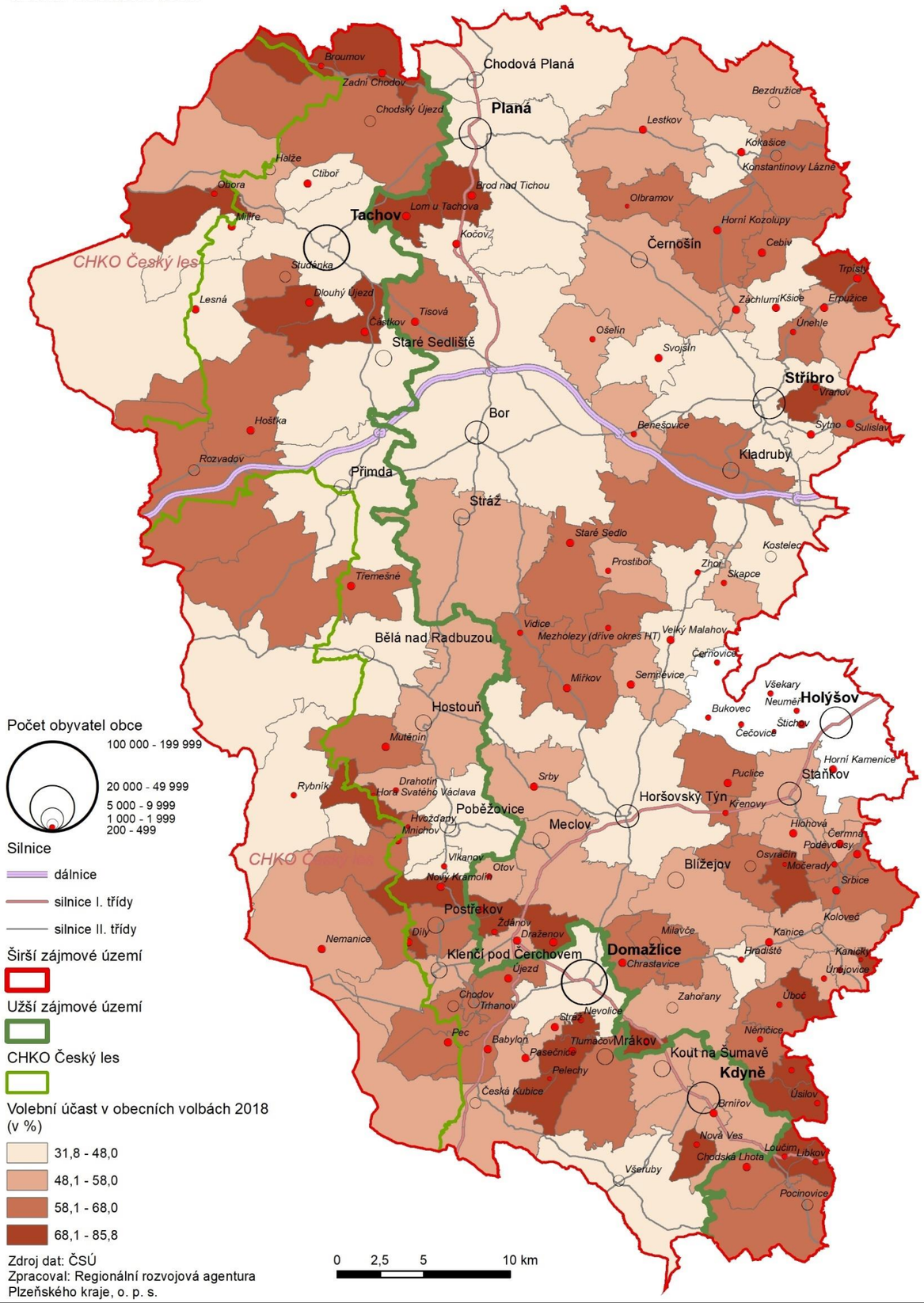

Zdroj dat: ČSÚ
Zpracoval: Regionální rozvojová agentura Plzeňského kraje, o. p. s.

Mapa 30: Nezaměstnanost v širším zájmovém území Českého lesa

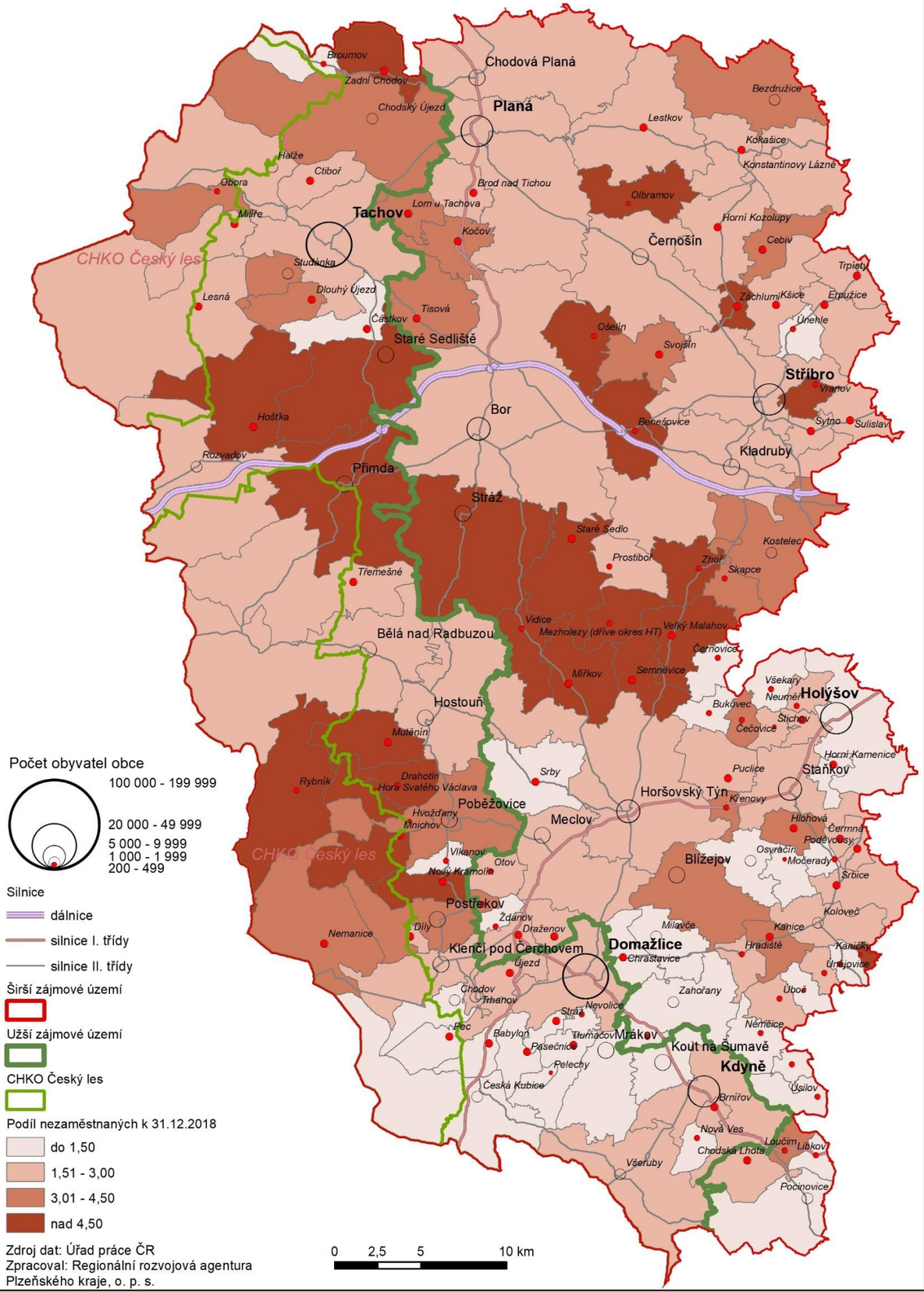

Zdroj dat: Úřad práce ČR
Zpracoval: Regionální rozvojová agentura Plzeňského kraje, o. p. s.

Mapa 31: Volná pracovní místa v širším zájmovém území Českého lesa

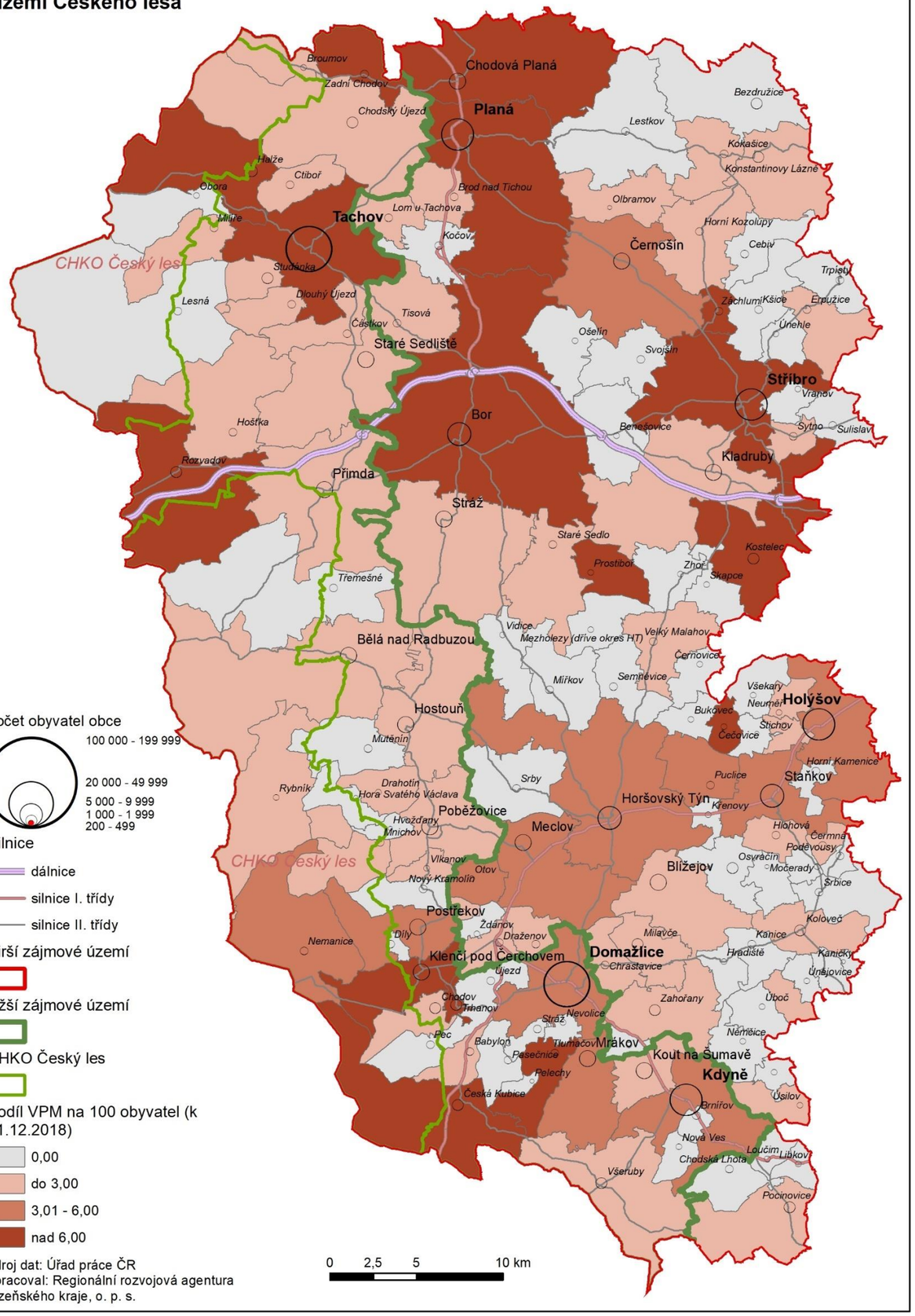

Zdroj dat: Úřad práce ČR
Zpracoval: Regionální rozvojová agentura Plzeňského kraje, o. p. s.

Mapa 32: Nerovnováha na trhu práce v širším zájmovém území Českého lesa

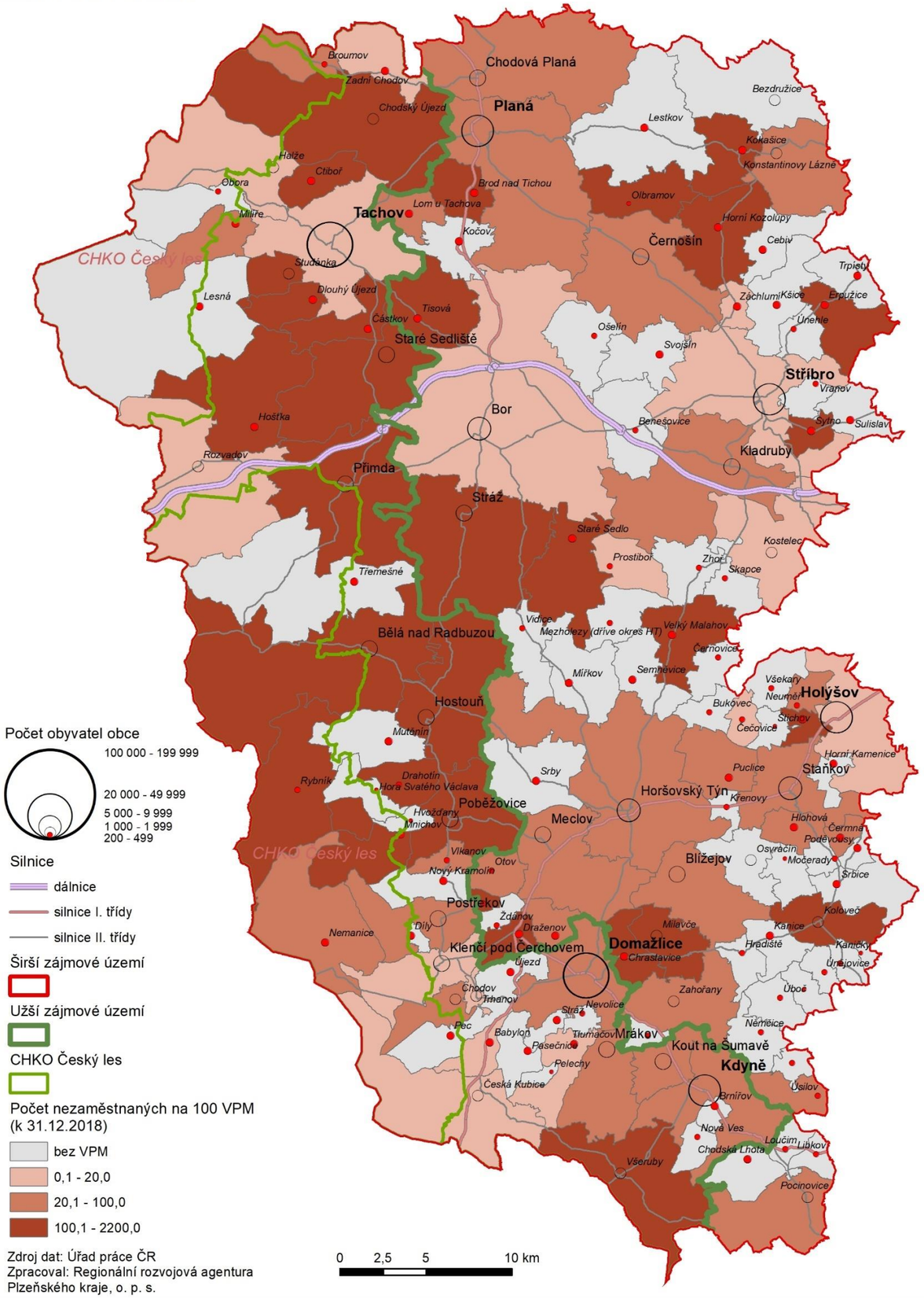

Zdroj dat: Úřad práce ČR
Zpracoval: Regionální rozvojová agentura Plzeňského kraje, o. p. s.

Mapa 33: Podnikatelská aktivita v širším zájmovém území Českého lesa

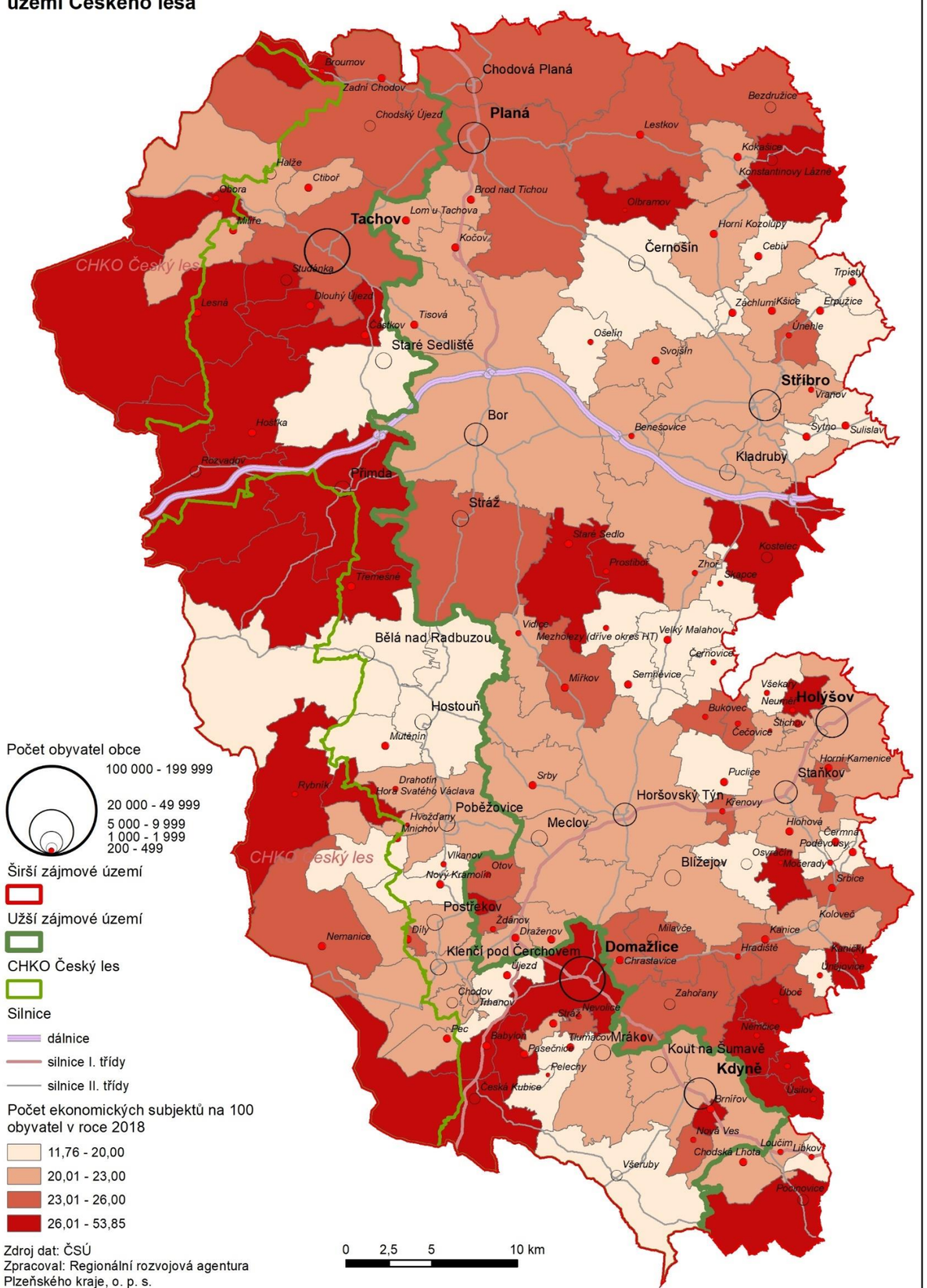

Zdroj dat: ČSÚ
Zpracoval: Regionální rozvojová agentura Plzeňského kraje, o. p. s.

Mapa 34: Silniční síť Českého lesa v širších souvislostech

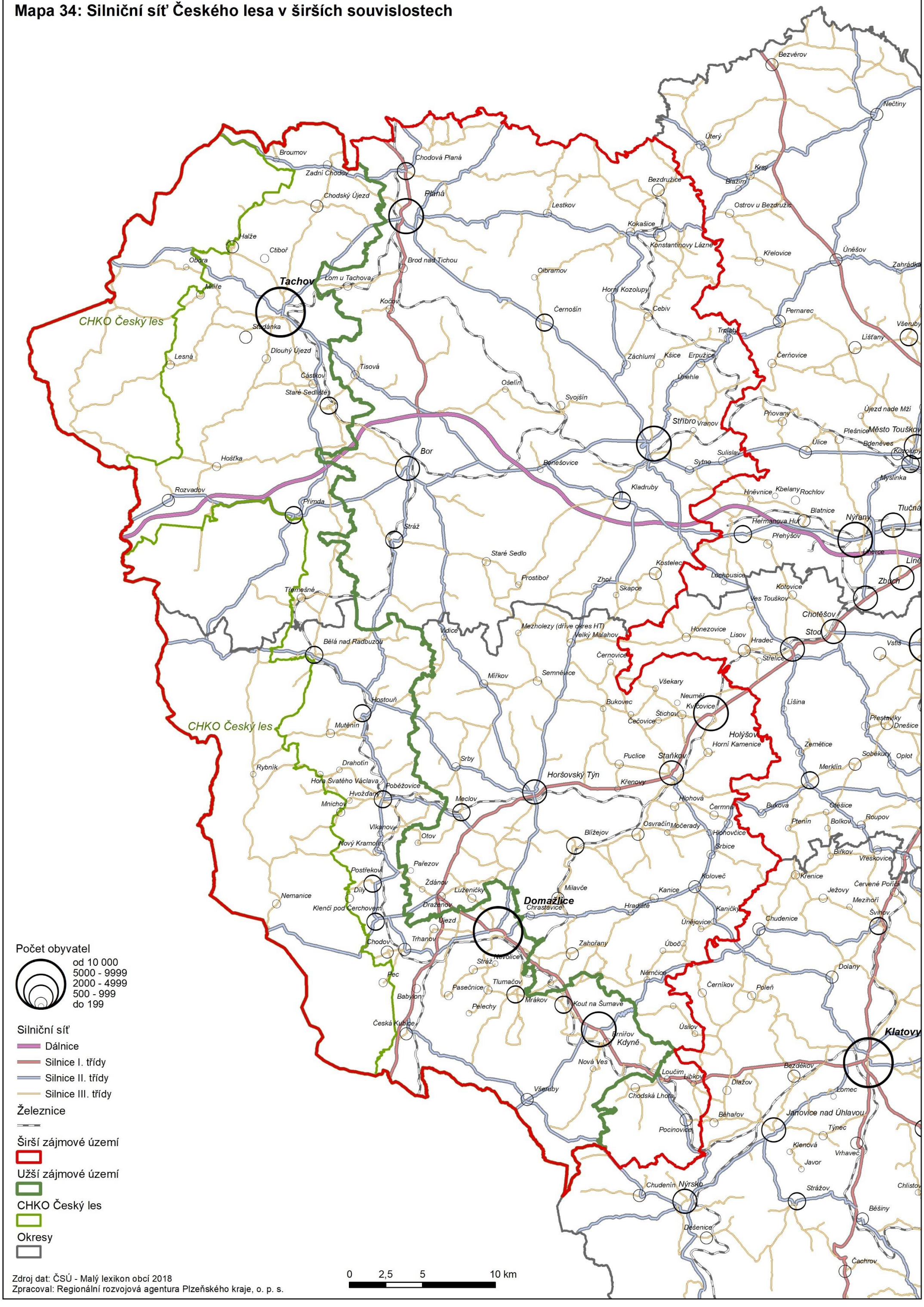

Zdroj dat: ČSÚ - Malý lexikon obcí 2018
Zpracoval: Regionální rozvojová agentura Plzeňského kraje, o. p. s.

Mapa 35: Intenzita dopravy na silnicích Českého lesa v širších souvislostech

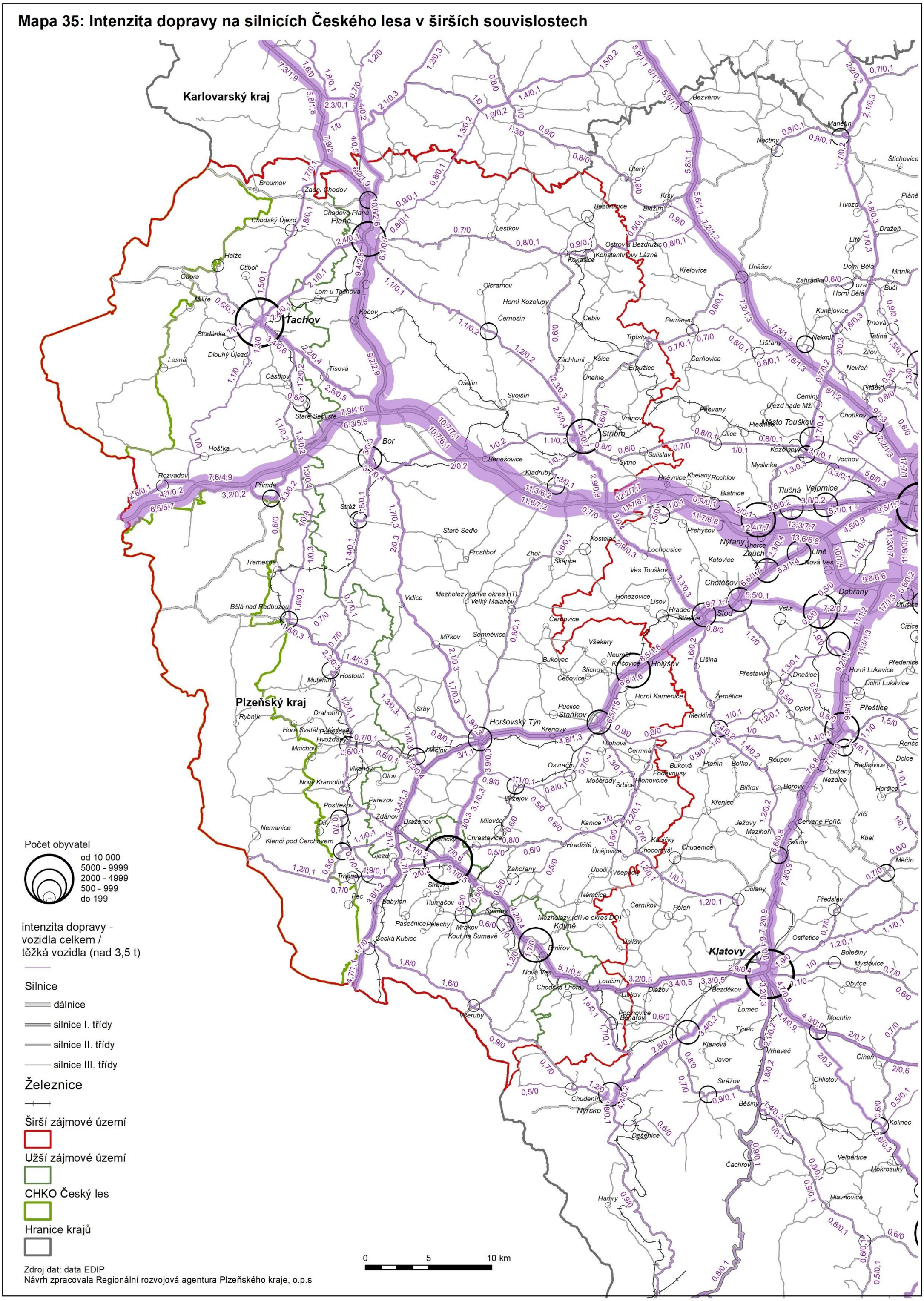

Počet obyvatel

- od 10 000
- 5000 - 9999
- 2000 - 4999
- 500 - 999
- do 199

intenzita dopravy - vozidla celkem / těžká vozidla (nad 3,5 t)

Silnice

- dálnice
- silnice I. třídy
- silnice II. třídy
- silnice III. třídy

Železnice

Širší zájmové území

Užší zájmové území

CHKO Český les

Hranice krajů

Zdroj dat: data EDIP
Návrh zpracovala Regionální rozvojová agentura Plzeňského kraje, o.p.s

Mapa 36:Stavebmí stav pozemních komunikací Českého lesa v širších souvislostech

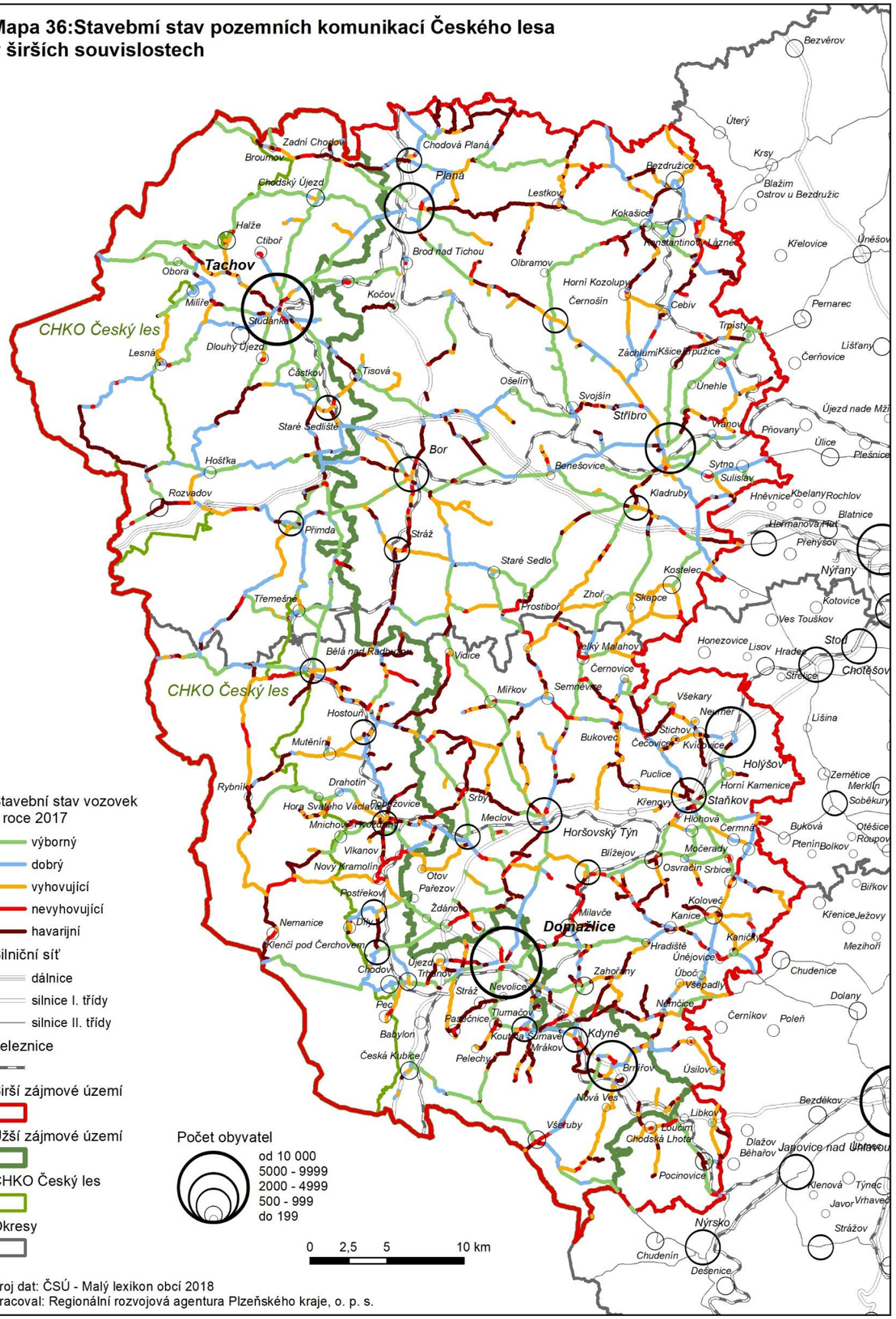

Zdroj dat: ČSÚ - Malý lexikon obcí 2018
Zpracoval: Regionální rozvojová agentura Plzeňského kraje, o. p. s.

Mapa 37: Změny stavu pozemních komunikací Českého lesa v širších souvislostech

Zdroj dat: data EDIP
Zpracoval: Regionální rozvojová agentura Plzeňského kraje, o. p. s.

Mapa 38: Dostupnost Českého lesa z Plzně

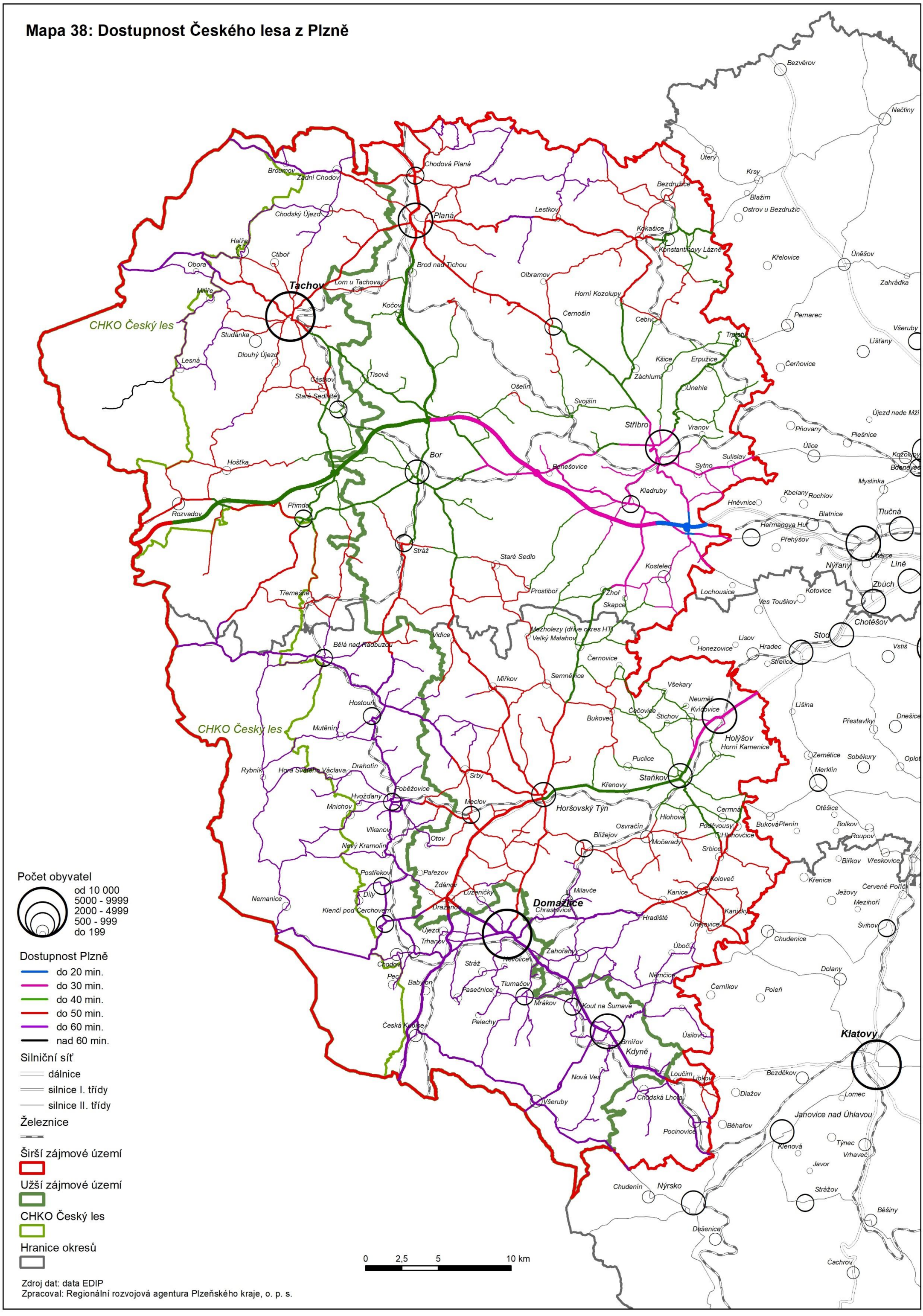

Zdroj dat: data EDIP
Zpracoval: Regionální rozvojová agentura Plzeňského kraje, o. p. s.

Tabulka P1: Přehled typů přírodních a krajinných hodnot a jejich charakteristiky

Hodnoty se specifickou ochranou podle zákona č. 114/1992 Sb., o ochraně přírody a krajiny					
Název (zkratka)	***Zodpovědnost za zřízení***	***Zdůvodnění (dle zákona)***	***Vysvětlení***	***Význam / měřítko***	***Typ***
Chráněná krajinná oblast (CHKO)	Vláda české republiky	Chráněná krajinná oblast se zřizují k ochraně rozsáhlých území s harmonicky utvářenou krajinou, charakteristicky vyvinutým reliéfem, významným podílem přirozených ekosystémů lesních a trvalých travních porostů s hojným zastoupením dřevin, případně s dochovanými památkami historického osídlení. Hospodářské využívání těchto území se provádí podle zón odstupňované ochrany tak, aby se udržoval a zlepšoval jejich přírodní stav a byly zachovány, popřípadě znovu vytvářeny optimální ekologické funkce těchto území. Rekreační využití Chráněná krajinná oblast je přípustné, pokud nepoškozuje přírodní hodnoty chráněných území.	Chráněná krajinná oblast se vyhlašuje za účelem ochrany souvislé krajiny charakteristické přírodními podmínkami i historickým vývojem osídlení a využívání krajiny. Zpravidla jde o území s vyšší koncentrací zvláště chráněných přírodních území (maloplošná chráněná území, Evropsky významná lokalita NATURA 2000). Chráněná krajinná oblast reprezentují krajiny spíše přírodní s extenzivním využitím (např. Český les, Lužické hory) ale i území harmonické kulturní krajiny s intenzívnějším zemědělským či rekreačním využitím (např. České Středohoří, Máchův kraj).	národní / rozsáhlá území zahrnující území více obcí	Jako celek představuje především hodnotu krajinnou, v 1. a 2. zóně ovšem převyšuje přírodní hodnota
Přírodní park (PPa)	Kraje	Přírodní parky se zřizují k ochraně krajinného rázu s významnými soustředěnými estetickými a přírodními hodnotami.	Přírodní parky se zřizují na území, které nemají jinou právní ochranu zejména z důvodu ochrany krajiny vykazující vysokou hodnotu z hlediska krajinného rázu. Jde tedy o harmonické krajiny s převážně homogenní morfologií a s koncentrací ploch či objektů představujících pozitivní znaky z pohledu krajinného rázu.	regionální - lokální / středně rozsáhlá území na území jedné či více obcí	Jde o krajinnou hodnotu, lokálně u některých ploch či objektů převyšuje hodnota přírodní
Významný krajinný prvek (VKP)	1. typ - ze zákona 2. typ - obce s pověřeným obecním úřadem (dříve okresní úřady) řízením o registraci (rozhodnutí)	Významný krajinný prvek je formou ochrany ekologicky, geomorfologicky nebo esteticky hodnotných částí krajiny utvářejících její typický vzhled nebo přispívající k udržení její stability. Významnými krajinnými prvky ex lego jsou lesy, rašeliniště, vodní toky, rybníky, jezera a údolní nivy. Dále jsou jimi jiné části krajiny, které zaregistruje podle § 6 orgán ochrany přírody jako významný krajinný prvek, zejména mokřady, stepní trávníky, remízy, meze, trvalé travní plochy, naleziště nerostů a zkamenělin, umělé i přirozené skalní útvary, výchozy a odkryvy. Mohou jimi být i cenné plochy porostů sídelních útvarů včetně historických zahrad a parků.	Významné krajinné prvky mají nejslabší formu ochrany. Za VKP se neregistrují plochy a objekty, které mají vyšší stupeň ochrany.	lokální / bodové prvky - plochy	Jde o krajinnou hodnotu, v některých jde o objekty a plochy, u nichž převyšuje hodnota přírodní.
Maloplošná zvláště chráněná území (MZCHÚ)					
Národní přírodní rezervace (NPR)	Ministerstvo životního prostředí	NPR se vyhlašují pro ochranu menších území mimořádných přírodních hodnot, kde jsou na přirozený reliéf s typickou geologickou stavbou vázány ekosystémy významné a jedinečné v národním či mezinárodním měřítku. Využívání národní přírodní rezervace je možné jen v případě, že se jím uchová či zlepší dosavadní stav přírodního prostředí.	NPR slouží k ochraně přírodovědecky nejcennějších ploch v krajině, především ploch s dochovanými přírodními ekosystémy s výskytem zvláště chráněných druhů rostlin a živočichů. Mají nejpřísnější ochranu. Jakákoliv činnost vyjma managementu je v nich vyloučena.	národní - mezinárodní / různě rozsáhlé plochy	Přírodní hodnota, může být vázána na krajinné dominanty, horizonty či jinak vizuálně významné součásti krajiny
Přírodní rezervace (PR)	Kraj / Agentura ochrany přírody a krajiny (na území Chráněná krajinná oblast)	PR se vyhlašují za účelem ochrany menších území soustředěných přírodních hodnot se zastoupením ekosystémů typických a významných pro příslušnou geografickou oblast.	PR slouží k ochraně cenných ploch v krajině, zejména ploch s dochovanými přírodními ekosystémy s výskytem zvláště chráněných druhů rostlin a živočichů. V PR je omezena hospodářská činnost na velmi extenzivní formy a, nelze zde vykonávat cokoliv, co by ovlivnilo předmět ochrany.	regionální - lokální / různě rozsáhlé plochy	Přírodní hodnota, může být vázána na krajinné dominanty, horizonty či jinak vizuálně významné součásti krajiny
Národní přírodní památka (NPP)	Ministerstvo životního prostředí	NPP se vyhlašují za účelem ochrany přírodních útvarů menší rozlohy, zejména geologických či geomorfologických, nalezišť vzácných nerostů nebo vzácných či ohrožených druhů ve fragmentech ekosystémů, s národním nebo mezinárodním ekologickým, vědeckým či estetickým významem, a to i takový, který vedle přírody formoval svou činností člověk.	NPP slouží k ochraně cenných drobných objektů a ploch v krajině, zejména výchozů hornin, nalezišť minerálů a fosilií a také ploch s výskytem zvláště chráněných druhů rostlin. Změny či poškozování národních přírodních památek či jejich hospodářské využívání, pokud by tím hrozilo jejich poškození, je vyloučeno.	národní - mezinárodní / jednotlivé objekty - různě rozsáhlé plochy	Přírodní hodnota, může být vázána na krajinné dominanty, horizonty či jinak vizuálně významné součásti krajiny
Přírodní památka (PP)	Kraj / Agentura ochrany přírody a krajiny (na území Chráněná krajinná oblast)	PP se vyhlašují pro ochranu přírodních útvarů menší rozlohy, zejména geologických či geomorfologických útvarů, nalezišť vzácných nerostů nebo ohrožených druhů ve fragmentech ekosystémů, s regionálním ekologickým, vědeckým či estetickým významem, a to i takový, který vedle přírody formoval svou činností člověk.	PP slouží k ochraně cenných drobných objektů a ploch v krajině, zejména výchozů hornin, nalezišť minerálů a fosilií a také ploch s výskytem zvláště chráněných druhů rostlin. Změna nebo poškozování přírodní památky nebo její hospodářské využívání vedoucí k jejímu poškození jsou zakázány.	regionální / jednotlivé objekty - různě rozsáhlé plochy	Přírodní hodnota, může být vázána na krajinné dominanty, horizonty či jinak vizuálně významné součásti krajiny
Evropsky významná lokalita (Evropsky významná lokalita NATURA 2000)	Vláda České republiky	Jako evropsky významné lokality jsou vymezeny lokality, které v biogeografické oblasti nebo oblastech, k nimž náleží, významně přispívají a) k udržení nebo obnově příznivého stavu alespoň jednoho typu evropských stanovišť nebo alespoň jednoho evropsky významného druhu z hlediska jejich ochrany, nebo b) k udržení biologické rozmanitosti biogeografické oblasti.	Evropsky významná lokalita NATURA 2000 jsou součástí Evropského systému ochrany stanovišť, rostlinných a živočišných druhů a biodiverzity NATURA 2000. Při jejich stanovení se určuje, zda budou postupně vyhlášeny též formou některé z kategorií maloplošného chráněného území. Ke koncepcím (např. územní plán) nebo záměrům, kterými může být Evropsky významná lokalita NATURA 2000 dotčena, musí být provedeno hodnocení vlivu	evropský	Přírodní hodnota, v některých případech může být vázána na krajinné dominanty nebo osy (toky)
Ptačí oblast (PO)	Vláda České republiky	Ptačí oblasti se vymezují s cílem zajistit přežití druhů ptáků stanovených předpisy EU a rozmnožování v jejich areálu rozšíření, přičemž vezme v úvahu požadavky těchto druhů na ochranu.	PO jsou součástí Evropského systému ochrany stanovišť, rostlinných a živočišných druhů a biodiverzity NATURA 2000. Jde většinou o rozsáhlá území zahrnující stanoviště vhodná pro vývoj populací ptačích druhů. Hospodaření v ptačích oblastech není vyloučeno. Ke koncepcím (např. územní plán) nebo záměrům, kterými může být PO dotčena, musí být provedeno hodnocení vlivu.	evropský	přírodní hodnota, může být vázána na hodnotnou harmonickou krajinu

Hodnoty se specifickou ochranou dle zákona č. 20/1992 Sb., o státní památkové péči					
Název	***Zodpovědnost za zřízení***	***Zdůvodnění (dle zákona)***	***Vysvětlení***	***Význam / měřítko***	***Typ***
Památková rezervace	**Vláda české republiky**	Území, jehož charakter a prostředí určuje soubor nemovitých kulturních památek, popřípadě archeologických nálezů	Památková rezervace představují většinou historická centra měst a vesnic ev. celá venkovská sídla se zachovalou historickou urbanistickou strukturou a se zachovalými hodnotnými stavbami dokládajícími architektonický vývoj vystavěného prostředí.	národní / regionální	krajinná hodnota vztahující se k urbanizované krajině
Památková zóna	**Ministerstvo kultury ČR**	Území sídelního útvaru nebo jeho části s menším podílem kulturních památek, historické prostředí nebo část krajinného celku, které vykazují významné kulturní hodnoty	Památkové zóny představují centra měst a vesnic se zachovalou urbanistickou strukturou, u nichž je ovšem nižší hodnota konkrétních staveb, jsou zde výraznější stavební zásahy neodpovídající historickému prostředí apod. Jako celek ovšem dokládají historický vývoj osídlení a urbanismu sídel.	regionální - lokální / středně rozsáhlá území na území jedné či více obcí	krajinná hodnota vztahující se k urbanizované krajině

Hodnoty významné z pohledu obecné ochrany přírody a krajiny dle zákona č. 114/1992 Sb., o ochraně přírody a krajiny					
Název	***Zodpovědnost za zřízení***	***Zdůvodnění (dle zákona)***	***Vysvětlení***	***Význam / měřítko***	***Typ***
Významný biotop (VBT)	**nezřizuje se**	Biotopy s výskytem vzácných druhů rostlin a živočichů či ekosystémů jsou chráněny v souladu s ustanoveními § 49 odst. 1 a § 50 odst. 1 ZOPK	Správa Chráněná krajinná oblast Český les vytipovala a soubor biologicky hodnotných přírodních biotopů, o nichž poskytuje data úřadům územního plánování jako územně analytický podklad. Jedná se především o biotopy, na které je vázán výskyt zvláště chráněných, vzácných nebo mizejících druhů rostlin a živočichů.	lokální	přírodní
Nadregionální a regionální skladebné části územního systému ekologické stability (ÚSES)	**vymezuje se v územně plánovací dokumentaci, konkrétně v Zásadách územního rozvoje Plzeňského kraje**	ÚSES je nástrojem obecné ochrany přírody a krajiny dle § 1 písm. a) a § 4 odst. 1 ZOPK. Vymezení ÚSES se provádí s cílem uchování a reprodukci přírodního bohatství, příznivé působení na okolní méně stabilní části krajiny a vytvoření základů pro mnohostranné využívání krajiny. Ochrana systému ekologické stability je povinností všech vlastníků a uživatelů pozemků tvořících jeho základ; jeho vytváření je veřejným zájmem, na kterém se podílejí vlastníci pozemků, obce i stát.	Územní systém ekologické stability (ÚSES) vzájemně propojený soubor přirozených i pozměněných, avšak přírodě blízkých ekosystémů, které udržují přírodní rovnováhu. Hlavním smyslem ÚSES je posílit ekologickou stabilitu krajiny zachováním nebo obnovením stabilních ekosystémů a jejich vzájemných vazeb. ÚSES se skládá z biocenter a biokoridorů. Vymezuje se na nadregionální a regionální úrovni (ZÚR) a na lokální úrovni (územní plán).	celostátní / regionální	přírodní
Významné geologické lokality (GEO)	**nezřizují se**	Ochrana vyplývá z § 1 písm. c) ZOPK	Významnými geologickými lokalitami jsou místa, která představují ukázky různorodých geologických jevů, významných výskytů hornin, minerálů i zkamenělin. Patří mezi ně nejen lokality zvláště chráněných území v různých stupních ochrany, ale také lokality vědecky významné či zajímavé. Jejich evidenci provádí Česká geologická služba.	lokální - mezinárodní	přírodní
I. pásmo ochrany krajinného rázu	**nezřizují se**	Ochrana vyplývá z § 12 ZOPK	Správa Chráněná krajinná oblast pořídila dokument "Český les: Preventivní hodnocení krajinného rázu území", v němž je území Chráněná krajinná oblast členěno na oblasti krajinného rázu, místa krajinného rázu a dále na pásma ochrany krajinného rázu. Do I. pásma (pásmo přísné ochrany) patří krajinářsky nejcennější území.	regionální	krajinná
Sídla 1. kategorie z pohledu krajinného rázu	**nezřizují se**	Ochrana vyplývá z § 12 ZOPK	V dokumentu "Český les: Preventivní hodnocení krajinného rázu území" představuje kategorizace sídel další úroveň ochrany krajinného rázu. Sídla zařazená do I. kategorie spoluvytvářejí typický charakter krajiny a jsou charakteristická zejména: a) harmonickým projevem a příznivým estetickým působením v krajině, zejména souladem s přírodními dispozicemi – reliéfem a vegetací, b) plynulostí přechodu do nezastavěného území, c) organickým usazením v krajinném rámci, d) dochovanou strukturou typickou pro historickou etapu osídlování území a způsob života v území, e) vnitřní jednotou forem – měřítka a výrazu zástavby f) přítomností architektonických hodnot.	lokální	krajinná
Sídla 2. kategorie z pohledu krajinného rázu	**nezřizují se**	Ochrana vyplývá z § 12 ZOPK	Sídla zařazená do II. kategorie se vyznačují výraznou krajinotvornou hodnotou, vystupují jako významný spolutvůrčí krajinný prvek s příznivým projevem v kontextu širšího krajinného rámce. Sídla zařazená v této kategorii nemusí vynikat přítomností zásadních architektonických hodnot či chráněných památek. Zástavba v sídle odráží jeho dřívější status bez výraznějších prvků vybočujících mimo kontinuum historického vývoje ve smyslu měřítka i funkce.	lokální	krajinná

Tabulka P2: Srovnávací tabulka kategorizace přírodních hodnot dle významu pro ochranu přírody a krajiny (glosář)

ČESKO			BAVORSKO		
DE	**CZ**	**Stupeň**	**Grad**	**DE**	**CZ**
Natura 2000 - Europäisch bedeutender Standort (EVL)	Natura 2000 - EVL	6	6	Natura 2000	Natura 2000
Nationales Naturreservat (NPR)	Maloplošná chráněná území (NPR, PR, NPP, PP)	6	6	Naturschutzgebiet	Chráněné přírodní území
Naturreservat (PR)			6	Naturdenkmal	Přírodní památka
Nationales Naturdenkmal (NPP)			6	Gesetzlich geschützte Biotope	Zákonem chráněné biotopy
Naturdenkmal (PP)			6	Naturwaldreservat	Přírodní lesní rezervace
Landschaftsschutzgebiet - erte Zone I.	Chráněná krajinná oblast - I. zóna	6		*BY - v řešeném území není adekvátní lokalita (NP Bayerischer Wald je mimo řešené území)*	*In BY seite ist nicht diese lokalität(NP Bayrischer Wald is nicht in Gebiet)*
Landschaftsschutzgebiet - zweite Zone II	Chráněná krajinná oblast - II. zóna	5		*BY - v řešeném území není adekvátní lokalita (NP Bayerischer Wald je mimo řešené území)*	*In BY seite ist nicht diese lokalität(NP Bayrischer Wald is nicht in Gebiet)*
Bedeutendes Biotop	Významné biotopy	5	5	Biotope	Biotopy
			5	Wiesenbrütergebiete	Luční hnízdiště
			5	Arten und Biotopschutzprogramm ABSP-Flächen	Program ochrany druhů a biotopů (plochy ABSP)
			5	Artenschutzkartierung ASK-Flächen	Mapování ochrany druhů (plochy ASK)
Denkmalreservat (stad)	Městská památková rezervace	4	bis 6	Baudenkmal, Ensemble (*mírná odlišnost, BY má památky až 5, pracují s individuálním hodnocením)*	Stavební památka / soubor; Archeologická památka (*bischen unterschide, By seite haben Denkmale bis 5, hier ist individuale die Bewertung)*
Denkmalzone (stad)	Městská památková zóna	4	bis 6	Baudenkmal, Ensemble	Stavební památka / soubor; Archeologická památka
Denkmalzone (dorf)	Vesnická památková zóna	4	bis 6	Baudenkmal, Ensemble	Stavební památka / soubor; Archeologická památka
Überregionales und reggionales System des ökologischen Gleichgewichts	Funkční ÚSES na nadregionální a regionální úrovni	4		*BY - není adekvátní kategorie*	*In BY seite ist nich gleich kategorie*
I. Schutzzone des Landschaftsbildes	I. pásmo ochrany krajinného rázu	4		*BY nezahrnuje*	*In BY ist nicht*
Siedlungen der I. Kategorie aus der Sicht des Landschaftsbildes	Sídla I. kategorie	4		*BY nezahrnuje*	*In BY ist nicht*
Siedlungen der II. Kategorie aus der Sicht des Landschaftsbildes	Sídla II. kategorie	3		*BY nezahrnuje*	*In BY ist nicht*
Landschaftsschutzgebiet - restlichen Gebiete	Chráněná krajinná oblast – zbylé území	3		*BY - v řešeném území není adekvátní lokalita (NP Bayerischer Wald je mimo řešené území)*	*In BY seite ist nicht diese lokalität(NP Bayrischer Wald is nicht in Gebiet)*
Naturpark	Přírodní park	2	1 až 3	Naturpark (*BY pracuje s individuálnějším hodnocením)*	Přírodní park (*BY seite arbeitet mit dem Individuale Bewertung)*
Bedeutende geologische Standorte	Významné geologické lokality	2	bis 5 (im Einzelfall)	Geotope (*BY pracuje s individuálnějším hodnocením)*	Geotopy (*BY seite arbeitet mit dem Individuale Bewertung)*
Andere Kultur-Landschaftgebiet ohne specifische Schutz	Ostatní kulturní krajiny bez specifické ochrany	1			
			1 bis 4	Landschaftsschutzgebiet (*CR nemá adekvátní kategorii)*	Chráněná krajinná oblast (*In CZ ist nicht gleich Kategorie)*
Bedeutender Landschaftsbestandteil (VKP)	Významný krajinný prvek		6	geschützter Landschaftsbestandteil (*kategorie nejsou srovnatelné)*	Chráněný krajinný prvek (*kategorien nicht vergleichbar)*

Tabulka P3: Lokality nejcennějších přírodních a krajinných hodnot v Českém lese

Lokalita č.	*Název lokality*	*Přírodní a krajinné hodnoty v lokalitě*	*Plocha lokality v ha*
1	Čerchov - vrchol	Chráněná krajinná oblast Chráněná krajinná oblast - 2. zóna Evropsky významná lokalita NATURA 2000 I. pásmo ochrany krajinného rázu	2,8351
2	Čerchovské hvozdy	Maloplošné zvláště chráněné území Chráněná krajinná oblast - 1. zóna Evropsky významná lokalita NATURA 2000 I. pásmo ochrany krajinného rázu Biotop velkých savců I. kategorie – klidová zóna	326,9852
3	Bystřice	Maloplošné zvláště chráněné území Chráněná krajinná oblast - 1. zóna Evropsky významná lokalita NATURA 2000 I. pásmo ochrany krajinného rázu Biotop velkých savců I. kategorie – klidová zóna	44,9439
4	Údolí Chladné Bystřice	Chráněná krajinná oblast - 2. zóna Evropsky významná lokalita NATURA 2000 I. pásmo ochrany krajinného rázu Biotop velkých savců I. kategorie – klidová zóna	796,9343
5	Údolí Teplé Bystřice	Chráněná krajinná oblast - 2. zóna Evropsky významná lokalita NATURA 2000 I. pásmo ochrany krajinného rázu	157,4289
6	Smrčí	Maloplošné zvláště chráněné území Chráněná krajinná oblast - 1. zóna Evropsky významná lokalita NATURA 2000 I. pásmo ochrany krajinného rázu Biotop velkých savců I. kategorie – klidová zóna	246,6207
7	Louka u Šnajberského rybnika	Maloplošné zvláště chráněné území Přírodní park	4,8984
8	Dlouhá skála	Chráněná krajinná oblast - 1. zóna Evropsky významná lokalita NATURA 2000 I. pásmo ochrany krajinného rázu	41,6880
9	Hraniční	Chráněná krajinná oblast - 2. zóna Evropsky významná lokalita NATURA 2000 Biotop velkých savců I. kategorie – klidová zóna	537,7081
10	Prameny Čerchovky	Chráněná krajinná oblast - 2. zóna Evropsky významná lokalita NATURA 2000	129,1129
11	Malinová hora	Chráněná krajinná oblast - 1. zóna Chráněná krajinná oblast Evropsky významná lokalita NATURA 2000	69,9230
12	Černý potok	Chráněná krajinná oblast Evropsky významná lokalita NATURA 2000	63,6834
13	U Kostelní pěšiny	Chráněná krajinná oblast Významný biotop	5,7168
14	Louka u Mlýnečku	Chráněná krajinná oblast Významný biotop	7,8361
15	Capartické louky	Chráněná krajinná oblast Významný biotop	15,0519
16	Louky u Černé Řeky	Chráněná krajinná oblast Významný biotop	12,5700
17	V Dolině	Chráněná krajinná oblast - 2. zóna	11,6761
18	Louky v Jindřichově Hoře	Chráněná krajinná oblast I. pásmo ochrany krajinného rázu Významný biotop	25,8913
19	Bučina	Chráněná krajinná oblast - 2. zóna Evropsky významná lokalita NATURA 2000	78,3855
20	Křemencová skála	Chráněná krajinná oblast - 1. zóna Evropsky významná lokalita NATURA 2000	61,5421
21	Louka u Staré Huti	Maloplošné zvláště chráněné území Chráněná krajinná oblast - 1. zóna Evropsky významná lokalita NATURA 2000 Sídlo 2. kategorie z pohledu krajinného rázu	2,9678
22	Nad Starou Hutí	Chráněná krajinná oblast Významný biotop	0,5675
23	Haltravský hřeben	Chráněná krajinná oblast - 1. zóna Evropsky významná lokalita NATURA 2000	818,6111
24	Louky u Valtířova	Chráněná krajinná oblast Významný biotop	42,4034
25	Louky u Sklářů	Chráněná krajinná oblast I. pásmo ochrany krajinného rázu Významný biotop	30,1677
26	Niva Pivoňky	Chráněná krajinná oblast - 2. zóna I. pásmo ochrany krajinného rázu	44,1101
27	Nemanický potok	Chráněná krajinná oblast - 1. zóna Biotop velkých savců I. kategorie – klidová zóna	934,1226
28	Postřekovské rybníky	Maloplošné zvláště chráněné území	96,4997
29	Lysá	Chráněná krajinná oblast - 2. zóna	23,3885
30	Louka v Hraničné	Chráněná krajinná oblast Významný biotop	1,3886
31	Mokré louky u Dianahofu	Chráněná krajinná oblast - 2. zóna I. pásmo ochrany krajinného rázu	67,8681
32	Lučina	Chráněná krajinná oblast - 2. zóna I. pásmo ochrany krajinného rázu	149,9683
33	Louky u Šibanova	Chráněná krajinná oblast Významný biotop	1,0905
34	Hvožďanská louka	Maloplošné zvláště chráněné území Chráněná krajinná oblast - 1. zóna	6,4472
35	Lačná	Chráněná krajinná oblast - 2. zóna	20,1017
36	Drahotínský les	Maloplošné zvláště chráněné území Evropsky významná lokalita NATURA 2000 Významná geologická lokalita	17,3008
37	Rybník	Chráněná krajinná oblast - 2. zóna	76,8821
38	Louky u Rybníka	Chráněná krajinná oblast Skladebné části ÚSES na regionální a nadregionální úrovni Významný biotop	3,7328

Lokalita č.	Název lokality	Přírodní a krajinné hodnoty v lokalitě	Plocha lokality v ha
39	Malý Zvon	Maloplošné zvláště chráněné území Chráněná krajinná oblast - 1. zóna	8,7351
40	Nad Hutí	Maloplošné zvláště chráněné území Chráněná krajinná oblast - 1. zóna	14,5333
41	Velký Zvon	Maloplošné zvláště chráněné území Chráněná krajinná oblast - 1. zóna Skladebné části ÚSES na regionální a nadregionální úrovni	48,5007
42	Masiv Železný vrch - Velký zvon	Chráněná krajinná oblast - 2. zóna Biotop velkých savců I. kategorie – klidová zóna	718,7158
43	Prameniště Bystřického potoka	Chráněná krajinná oblast Významný biotop	7,4970
44	Údolí Bystřického potoka	Chráněná krajinná oblast - 2. zóna	272,2749
45	Veský mlýn	Maloplošné zvláště chráněné území Chráněná krajinná oblast - 1. zóna	31,9764
46	Nad mlýnem	Chráněná krajinná oblast - 1. zóna	36,3949
47	Prameniště Plešského potoka	Chráněná krajinná oblast - 2. zóna	164,0775
48	Louky u Pleše	Chráněná krajinná oblast - 2. zóna	150,6942
49	Pleš	Chráněná krajinná oblast - 2. zóna	126,2355
50	Horní Radbuza	Chráněná krajinná oblast - 2. zóna	126,1647
51	Louky u Železné Huti	Chráněná krajinná oblast Významný biotop	5,5168
52	Louky u Ruštejna	Chráněná krajinná oblast - 2. zóna Významný biotop	7,4098
53	Ruštejn	Chráněná krajinná oblast - 2. zóna I. pásmo ochrany krajinného rázu	35,2366
54	Bukovina	Chráněná krajinná oblast - 2. zóna	41,7079
55	Louky u Karlovy Huti	Chráněná krajinná oblast Sídlo 2. kategorie z pohledu krajinného rázu Významný biotop	0,2709
56	Farský potok	Chráněná krajinná oblast - 2. zóna Evropsky významná lokalita NATURA 2000 I. pásmo ochrany krajinného rázu	44,5329
57	Louka nad Farským potokem	Chráněná krajinná oblast I. pásmo ochrany krajinného rázu Významný biotop	0,9056
58	Železná	Chráněná krajinná oblast - 2. zóna I. pásmo ochrany krajinného rázu	114,3030
59	Hraničná	Chráněná krajinná oblast Chráněná krajinná oblast - 2. zóna Skladebné části ÚSES na regionální a nadregionální úrovni I. pásmo ochrany krajinného rázu	123,3516
60	Nivní potok	Chráněná krajinná oblast - 2. zóna Evropsky významná lokalita NATURA 2000	322,0323
61	Kateřinský potok - jih	Chráněná krajinná oblast - 2. zóna	173,8120
62	Diana	Maloplošné zvláště chráněné území Chráněná krajinná oblast - 1. zóna	20,7593

Lokalita č.	Název lokality	Přírodní a krajinné hodnoty v lokalitě	Plocha lokality v ha
63	Svahy	Chráněná krajinná oblast - 2. zóna	57,0320
64	Jezírka u Rozvadova	Maloplošné zvláště chráněné území Chráněná krajinná oblast - 1. zóna Významná geologická lokalita Biotop velkých savců I. kategorie – klidová zóna	6,6555
65	Rybničná	Chráněná krajinná oblast - 2. zóna	60,0532
66	Pod Drtičem	Chráněná krajinná oblast - 2. zóna	201,4336
67	Kamenný vrch	Chráněná krajinná oblast - 2. zóna Skladebné části ÚSES na regionální a nadregionální úrovni	48,6673
68	Mlýnský potok	Chráněná krajinná oblast - 2. zóna I. pásmo ochrany krajinného rázu	43,0021
69	Mokřad na Nivním potoce	Chráněná krajinná oblast I. pásmo ochrany krajinného rázu Významný biotop	0,6471
70	Třískolupský vrch	Chráněná krajinná oblast - 2. zóna	82,4974
71	Jelení potok	Chráněná krajinná oblast - 2. zóna	89,3313
72	V Bučině	Chráněná krajinná oblast - 2. zóna	18,9120
73	V mokřinách	Chráněná krajinná oblast - 2. zóna Skladebné části ÚSES na regionální a nadregionální úrovni Sídlo 1. kategorie z pohledu krajinného rázu I. pásmo ochrany krajinného rázu	28,3913
74	Málkovský vrch	Chráněná krajinná oblast - 2. zóna	46,4234
75	Bezděkovský potok	Chráněná krajinná oblast - 2. zóna	86,2625
76	Prameniště Bezděkovského potoka	Chráněná krajinná oblast - 2. zóna	13,7363
77	Nad rybníkem	Chráněná krajinná oblast - 2. zóna	123,4168
78	Milov	Maloplošné zvláště chráněné území Chráněná krajinná oblast - 2. zóna Evropsky významná lokalita NATURA 2000	0,8033
79	Kolowratův rybník	Chráněná krajinná oblast Evropsky významná lokalita NATURA 2000	0,8107
80	Václavský potok	Chráněná krajinná oblast - 2. zóna Evropsky významná lokalita NATURA 2000	126,2112
81	Přimda	Maloplošné zvláště chráněné území Skladebné části ÚSES na regionální a nadregionální úrovni Významná geologická lokalita Přírodní park	33,1008
82	Kateřinský potok - sever	Evropsky významná lokalita NATURA 2000 Přírodní park	194,6049
83	Žebrácký rybník	Evropsky významná lokalita NATURA 2000 Přírodní park	23,5112
84	Na kolmu	Maloplošné zvláště chráněné území Chráněná krajinná oblast	14,2301
85	Maršovy Chody	Maloplošné zvláště chráněné území Přírodní park	1,1517

Lokalita č.	Název lokality	Přírodní a krajinné hodnoty v lokalitě	Plocha lokality v ha
86	Tisovské rybníky	Maloplošné zvláště chráněné území Skladebné části ÚSES na regionální a nadregionální úrovni	38,5862
87	Na požárech	Maloplošné zvláště chráněné území Chráněná krajinná oblast - 1. zóna Evropsky významná lokalita NATURA 2000 Skladebné části ÚSES na regionální a nadregionální úrovni Významná geologická lokalita I. pásmo ochrany krajinného rázu	78,1206
88	Jedlina	Chráněná krajinná oblast - 2. zóna I. pásmo ochrany krajinného rázu	81,3650
89	Spálený potok	Chráněná krajinná oblast - 2. zóna I. pásmo ochrany krajinného rázu	14,2467
90	Zahájí	Chráněná krajinná oblast - 2. zóna I. pásmo ochrany krajinného rázu	26,6271
91	Zarůstající lado pod Kňourkem	Chráněná krajinná oblast I. pásmo ochrany krajinného rázu Významný biotop	4,6559
92	Štádlerův kopec	Chráněná krajinná oblast - 2. zóna	91,0766
93	Liščí vrch	Chráněná krajinná oblast - 2. zóna	47,3319
94	Javorný vrch	Chráněná krajinná oblast - 2. zóna	39,5950
95	Podkovák	Maloplošné zvláště chráněné území Chráněná krajinná oblast - 1. zóna Významná geologická lokalita	5,5606
96	Lesní potok	Chráněná krajinná oblast - 2. zóna	27,4213
97	Na střelnici	Chráněná krajinná oblast - 2. zóna Významný biotop	27,6583
98	Farské bažiny	Maloplošné zvláště chráněné území Chráněná krajinná oblast - 1. zóna	65,3445
99	Farský les	Chráněná krajinná oblast - 2. zóna	10,3615
100	Huťský rybník	Chráněná krajinná oblast - 2. zóna I. pásmo ochrany krajinného rázu Významný biotop	8,7367
101	Havran	Chráněná krajinná oblast - 2. zóna I. pásmo ochrany krajinného rázu	132,1651
102	Křížový kámen	Maloplošné zvláště chráněné území Chráněná krajinná oblast - 1. zóna I. pásmo ochrany krajinného rázu	19,5373
103	Lesní Nába	Chráněná krajinná oblast - 2. zóna I. pásmo ochrany krajinného rázu	87,1600
104	Šelmberk	Maloplošné zvláště chráněné území Chráněná krajinná oblast I. pásmo ochrany krajinného rázu	1,0025
105	Louky u Ostrůvku	Chráněná krajinná oblast I. pásmo ochrany krajinného rázu Významný biotop	4,2236
106	Knížecí strom	Chráněná krajinná oblast - 2. zóna Biotop velkých savců I. kategorie – klidová zóna	397,7397
107	Střelnice	Chráněná krajinná oblast - 2. zóna I. pásmo ochrany krajinného rázu Biotop velkých savců I. kategorie – klidová zóna	160,2684
108	Ostrůvek	Maloplošné zvláště chráněné území Chráněná krajinná oblast - 1. zóna Významná geologická lokalita I. pásmo ochrany krajinného rázu	5,5282
109	Lužní potok	Chráněná krajinná oblast - 2. zóna	51,5308
110	U Cihelny	Chráněná krajinná oblast - 2. zóna	34,1047
111	Zadní Milíře	Chráněná krajinná oblast Významný biotop	15,3804
112	Prameniště Sklářského potoka	Chráněná krajinná oblast - 2. zóna Biotop velkých savců I. kategorie – klidová zóna	161,7862
113	Studenecký potok	Chráněná krajinná oblast - 2. zóna I. pásmo ochrany krajinného rázu Významný biotop	100,6592
114	Louka u Studeneckého potoka	Chráněná krajinná oblast I. pásmo ochrany krajinného rázu Významný biotop	0,5406
115	Bučina	Chráněná krajinná oblast - 2. zóna	103,3291
116	Louky u Milířů	Chráněná krajinná oblast Významný biotop	8,2706
117	Dolní Sklářský potok	Chráněná krajinná oblast - 2. zóna Významný biotop	30,8544
118	Prudký potok	Chráněná krajinná oblast - 2. zóna	78,6128
119	Louky nad Halžemi	Chráněná krajinná oblast Významný biotop	2,8530
120	Bučina u Žďáru	Maloplošné zvláště chráněné území Chráněná krajinná oblast - 1. zóna	8,4461
121	Jestřábí vrch	Chráněná krajinná oblast - 1. zóna Biotop velkých savců I. kategorie – klidová zóna	21,6957
122	Stará cesta	Chráněná krajinná oblast - 2. zóna	227,8445
123	Louky u Prostředního Žďáru	Maloplošné zvláště chráněné území Chráněná krajinná oblast - 2. zóna Skladebné části ÚSES na regionální a nadregionální úrovni Významný biotop	2,4723
124	Prostřední Žďár	Chráněná krajinná oblast - 2. zóna	21,1204
125	Žďár u Chodského Újezda	Maloplošné zvláště chráněné území Přírodní park	0,4352
126	Broumovská bučina	Maloplošné zvláště chráněné území Chráněná krajinná oblast - 1. zóna Biotop velkých savců I. kategorie – klidová zóna	26,3202
127	Hamerský potok - západ	Chráněná krajinná oblast - 2. zóna Biotop velkých savců I. kategorie – klidová zóna	67,7615
128	Hamerský potok východ	Chráněná krajinná oblast - 2. zóna	9,6315

Lokalita č.	Název lokality	Přírodní a krajinné hodnoty v lokalitě	Plocha lokality v ha
129	Pavlova Huť	Maloplošné zvláště chráněné území Chráněná krajinná oblast - 1. zóna Biotop velkých savců I. kategorie – klidová zóna	33,5865
130	Kateřinské louky	Chráněná krajinná oblast - 2. zóna	19,7627
131	Louky u Branky	Chráněná krajinná oblast I. pásmo ochrany krajinného rázu Významný biotop	66,5598
132	Skalky na Sádku	Maloplošné zvláště chráněné území Chráněná krajinná oblast - 1. zóna Evropsky významná lokalita NATURA 2000	3,8921
133	Dlouhý vrch	Maloplošné zvláště chráněné území Chráněná krajinná oblast - 1. zóna	21,0646
134	Hraniční potok	Chráněná krajinná oblast - 2. zóna Skladebné části ÚSES na regionální a nadregionální úrovni I. pásmo ochrany krajinného rázu	92,8451
135	Tišina	Maloplošné zvláště chráněné území Chráněná krajinná oblast - 1. zóna Chráněná krajinná oblast - 2. zóna Skladebné části ÚSES na regionální a nadregionální úrovni Biotop velkých savců I. kategorie – klidová zóna	17,8832

Lokalita č.	Název lokality	Přírodní a krajinné hodnoty v lokalitě	Plocha lokality v ha
136	Celní potok	Chráněná krajinná oblast I. pásmo ochrany krajinného rázu Významný biotop	91,0333
137	Prameny Teplé Bystřice	Chráněná krajinná oblast - 2. zóna Evropsky významná lokalita NATURA 2000 I. pásmo ochrany krajinného rázu	120,8767
138	U tokaniště	Chráněná krajinná oblast Biotop velkých savců I. kategorie – klidová zóna	414,4003
139	Jalovácká cesta	Chráněná krajinná oblast Biotop velkých savců I. kategorie – klidová zóna	495,7389
140	Malinová hora - rota	Chráněná krajinná oblast - 1. zóna Chráněná krajinná oblast Evropsky významná lokalita NATURA 2000	2,0440
141	Mutěnínský lom	Maloplošné zvláště chráněné území Přírodní park	1,6140
142	Prameniště Kateřinského potoka	Maloplošné zvláště chráněné území Přírodní park	3,1400
143	Chodovské skály	Maloplošné zvláště chráněné území	3,6400
144	Sokolova vyhlídka	Maloplošné zvláště chráněné území	3,1990
145	Salka	Maloplošné zvláště chráněné území	0,8790
146	Mlýneček	Maloplošné zvláště chráněné území	0,6490

Tabulka P4: Vyhodnocení přípustnosti infrastruktury pro turistiku a rekreaci v lokalitách nejcennějších přírodních a krajinných hodnot

Typ ITR / Lokalita		stezky a trasy pro pěší	specificky upravené stezky pro vozíčkáře	trasy pro sněžnice	lyžařské stopy	cyklistické a stezky a trasy	stezky a trasy pro jízdu na koních	odpočívadla ev. útulny	vyhlídková místa, pozorovatelny	rozhledny	naučné stezky	orientační a bezpečnostní systém	informativní a naučná centra	tábořiště bez pevných staveb a vybavení	tábory, kempy	penziony	občerstvení – stánky	restaurace	cyklosjezdy a cyklotrek	sportoviště v přírodě – lanová centra, cvičební prvky, lezecké stěny	dětská hřiště pro malé děti	atrakce a zábavní parky	koupání a vodní sporty ve vodních nádržích	Parkoviště auta	Parkoviště autobusy	silnice a komunikace pro osobní automobily	
Číslo	**Název**	**P1**	**P2**	**P3**	**P4**	**P5**	**P7**	**P8**	**P9**	**P10**	**P11**	**I1**	**I2**	**US1**	**US2**	**US3**	**US4**	**US5**	**S1**	**S2**	**Z1**	**Z3**	**Z4**	**D1**	**D2**	**D3**	
1	**Čerchov vrchol**	1	1	0	0	1	0	1	1	0	1	1	1	0	0	1	1	1	0	1	1	0	0	1	1	1	P10 - stávající rozhledna respektována, rekonstrukce přípustná, navýšení podmíněno posouzením vlivu na krajinný ráz
2	**Čerchovské hvozdy**	0	0	0	0	0	0	0	1	0	1	1	0	0	0	0	0	0	0	0	0	0	0	0	0	0	P1 - stávající cesty s turistickými trasami respektovány, nové nepřípustné, stejně jako zásadní modernizace stávajících cest P9, P11 - pouze na stávajících turistických trasách mimo území zahrnuté do klidové zóny
3	**Bystřice**	0	0	0	0	0	0	0	0	0	0	1	0	0	0	0	0	0	0	0	0	0	0	0	0	0	P1 - stávající cesta s turistickou trasou po okraji respektována, nové nepřípustné, stejně jako zásadní modernizace stávající
4	**Údolí Chladné Bystřice**	1	1	0	0	1	1	1	1	0	1	1	0	0	0	0	0	0	0	0	0	0	0	0	0	1	P1, P2, P5-P9, P11, D3 -pouze mimo území zahrnuté do klidové zóny
5	**Údolí Teplé Bystřice**	1	1	1	1	1	1	1	1	0	1	1	0	0	0	0	0	0	0	0	0	0	0	0	0	1	
6	**Smrčí**	0	0	0	0	0	0	0	0	0	1	1	0	0	0	0	0	0	0	0	0	0	0	0	0	0	P1 - stávající cesta (signálka) s turistickou trasou po okraji respektována, nové nepřípustné, stejně jako zásadní modernizace stávající P11 - pouze na stávajících turistických trasách mimo klidovou zónu 1
7	**Louka u Šnajberského rybníka**	0	0	0	0	0	0	0	1	0	1	1	0	0	0	0	0	0	0	0	0	0	0	0	0	0	P1 - stávající cesty s cyklistickou trasou a Čertovou NS po okraji lokality respektovány, nové nepřípustné, stejně jako zásadní modernizace stávající P9 a P11 pouze ve vazbě na stávající cesty
8	**Dlouhá skála**	0	0	0	0	0	0	0	0	0	0	1	0	0	0	0	0	0	0	0	0	0	0	0	0	1	P1 - stávající cesty s turistickými trasami respektovány, nové nepřípustné, stejně jako zásadní modernizace stávajících cest P11 - pouze na stávajících turistických trasách mimo území zahrnuté do klidové zóny
9	**Hraniční**	1	1	0	1	1	1	1	1	0	1	1	0	0	0	0	0	0	0	0	0	0	0	0	0	0	P1 - P2, P4 - P9, P11 - pouze mimo území zahrnuté do klidové zóny
10	**Prameny Čerchovky**	1	1	1	1	1	0	1	1	0	1	1	0	0	0	0	0	0	0	0	0	0	0	0	0	0	
11	**Malinová hora**	1	1	0	1	1	0	1	0	0	1	1	0	0	0	0	0	0	0	0	0	0	0	0	0	0	P1, P2, P4, P5 - nerozšiřovat nad rámec stávajících tras, možné jsou dílčí úpravy a modernizace cest, po nich jsou trasy vedeny P8, P11 - ve vazbě na stávající trasy US3 - stávající ubytování respektováno, rekonstrukce možná v rámci stávajících staveb
12	**Černý potok**	1	1	0	1	1	0	1	1	0	1	1	0	0	0	0	0	0	0	0	0	0	0	0	0	0	P1, P4, P5 - nerozšiřovat nad rámec stávajících tras na okrajích lokality, možné jsou dílčí úpravy a modernizace cest, po nich jsou trasy vedeny P8 - ve vazbě na stávající trasy
13	**U Kostelní pěšiny**	1	1	0	0	0	0	1	1	0	1	0	0	0	0	0	0	0	0	0	0	0	0	0	0	0	podmínka je ochrna plochy s výskytem modráska bahenního

	Typ ITR Lokalita	stezky a trasy pro pěší	specificky upravené stezky pro vozíčkáře	trasy pro sněžnice	lyžařské stopy	cyklistické a stezky a trasy	stezky a trasy pro jízdu na koních	odpočívadla ev. útulny	vyhlídková místa, pozorovatelny	rozhledny	naučné stezky	orientační a bezpečnostní systém	informativní a naučná centra	tábořiště bez pevných staveb a vybavení	tábory, kempy	penziony	občerstvení – stánky	restaurace	cyklosjezdy a cyklotrek	sportoviště v přírodě – lanová centra, cvičební prvky, lezecké stěny	dětská hřiště pro malé děti	atrakce a zábavní parky	koupání a vodní sporty ve vodních nádržích	Parkoviště auta	Parkoviště autobusy	silnice a komunikace pro osobní automobily	
14	**Louka u Mlýnečku**	1	1	1	1	1	0	1	1	0	1	1	0	0	0	0	0	0	0	0	0	0	0	0	0	0	P1, P4, P5 - nerozšiřovat nad rámec stávající trasy na okraji lokality, možné jsou dílčí úpravy a modernizace cesty, po které je trasa vedena P8, P11 - ve vazbě na stávající trasu
15	**Capartické louky**	1	1	1	1	1	1	1	1	0	1	1	0	0	0	0	0	0	0	0	0	0	0	0	0	0	P1, P4, P5, P11 - nerozšiřovat nad rámec stávající trasy na okraji lokality, možné jsou dílčí úpravy a modernizace cesty, po které je trasa vedena P8 - ve vazbě na stávající trasu
16	**Louky u Černé Řeky**	1	1	1	1	1	1	1	1	0	1	1	0	0	0	0	0	0	0	0	0	0	0	0	0	0	P1, P4, P5 - nerozšiřovat nad rámec stávající trasy na okraji lokality, možné jsou dílčí úpravy a modernizace cesty, po které je trasa vedena P8, P11 - ve vazbě na stávající trasu D3 - stávající silnice na okraji lokality respektována, možné dílčí úpravy, zásadní rekonstrukce a směrové úpravy pouze mimo lokalitu, , nová silnice nepřípustná
17	**V Dolině**	1	1	0	1	1	1	1	1	0	1	1	0	0	0	0	0	0	0	0	0	0	0	0	0	1	D3 - možné pouze dílčí směrové úpravy stávající (Signálka), nová silnice nepřípustná
18	**Louky v Jindřichově Hoře**	1	1	1	1	1	1	1	1	0	1	1	0	0	0	0	0	0	0	0	0	0	0	0	0	0	P1, P4, P5 - nerozšiřovat nad rámec stávající trasy na okraji lokality, možné jsou dílčí úpravy a modernizace cesty, po které je trasa vedena P8, P11 - ve vazbě na stávající trasu
19	**Bučina**	1	1	1	1	1	0	1	1	0	1	1	0	0	0	0	0	0	0	0	0	0	0	0	0	0	P1, P4, P5 - nerozšiřovat nad rámec stávající trasy na okraji lokality s výjimkou nového propojení na Křemencovou skálu, možné jsou dílčí úpravy a modernizace cesty, po které je trasa vedena P8, P9, P11 - ve vazbě na stávající trasu
20	**Křemencová skála**	1	0	1	0	0	0	1	1	0	1	1	0	0	0	0	0	0	0	0	0	0	0	0	0	0	P1 - nerozšiřovat nad rámec stávající trasy na okraji lokality s výjimkou nového propojení z Bučiny na Křemencovou skálu, možné jsou dílčí úpravy a modernizace cesty, po které je trasa vedena P8, P9, P11 - ve vazbě na stávající trasu
21	**Louka u Staré Huti**	0	0	0	0	0	0	0	1	0	1	1	0	0	0	0	0	0	0	0	0	0	0	0	0	0	P1 - stávající pěší turistická trasa po okraji respektována, nové nepřípustné, stejně jako zásadní modernizace stávající P9, P11 - pouze na stávající turistické trase I1 - pouze značení MZCHÚ
22	**Nad Starou Hutí**	1	1	1	1	1	1	1	1	0	1	1	0	0	0	0	0	0	0	0	0	0	0	0	0	0	P1, P4, P5 - možné zpřístupnit okraj lokality mimo její plochu P8, P9, I1 - pouze na okraji lokality ve vazbě na zpřístupnění
23	**Haltravský hřeben**	1	0	0	1	1	0	1	1	0	1	1	0	0	0	0	0	0	0	0	0	0	0	0	0	0	P1, P3, P4, P5 - nerozšiřovat nad rámec stávajících tras s výjimkou možného propojení pro sněžnice přes hřeben, možné dílčí úpravy a modernizace tras P8, P9, P11 - ve vazbě na stávající trasy

	Typ ITR / Lokalita	stezky a trasy pro pěší	specificky upravené stezky pro vozíčkáře	trasy pro sněžnice	lyžařské stopy	cyklistické a stezky a trasy	stezky a trasy pro jízdu na koních	odpočívadla ev. útulny	vyhlídková místa, pozorovatelny	rozhledny	naučné stezky	orientační a bezpečnostní systém	informativní a naučná centra	tábořiště bez pevných staveb a vybavení	tábory, kempy	penziony	občerstvení – stánky	restaurace	cyklosjezdy a cyklotrek	sportoviště v přírodě – lanová centra, cvičební prvky, lezecké stěny	dětská hřiště pro malé děti	atrakce a zábavní parky	koupání a vodní sporty ve vodních nádržích	Parkoviště auta	Parkoviště autobusy	silnice a komunikace pro osobní automobily	
24	**Louky u Valtířova**	1	1	1	1	1	0	1	1	0	1	1	0	0	0	0	0	0	0	0	0	0	0	0	0	0	P1, P4, P5 - nerozšiřovat nad rámec stávající trasy, možné jsou dílčí úpravy a modernizace cesty, po které je trasa vedena P8, P11 - ve vazbě na stávající trasu D3 - stávající silnice respektována, možné dílčí úpravy, zásadní rekonstrukce a směrové úpravy pouze pokud bude vyloučen vliv na lokalitu
25	**Louky u Sklářů**	1	0	1	1	0	0	1	1	0	1	1	0	0	0	0	0	0	0	0	0	0	0	0	0	0	P1, P4, P5 - možné zpřístupnit okraj lokality mimo její plochu P8, P9, I1 - pouze na okraji lokality ve vazbě na zpřístupnění
26	**Niva Pivoňky**	1	1	1	1	1	1	1	1	0	1	1	0	0	0	0	0	0	0	0	0	0	0	0	0	1	P9 - ve vazbě na stávající cestu D3 - možné dílčí úpravy stávající silnice, zásadní rekonstrukce a směrové úpravy pouze pokud bude vyloučen vliv na lokalitu; nová silnice nepřípustná
27	**Nemanický potok**	1	1	1	1	1	1	1	1	0	1	1	0	0	0	0	0	0	0	0	0	0	0	0	0	1	P1 - P11 - pouze mimo území zahrnuté do klidové zóny, v ploše KZ1 respektovány stávající cesty s turistickou a cyklistickou trasou, rozšiřování a zásadní modernizace nejsou přípustné D3 - stávající silnice respektována, možné dílčí úpravy, zásadní rekonstrukce a směrové úpravy pouze pokud bude vyloučen vliv na lokalitu; nová silnice nepřípustná
28	**Postřekovské rybníky**	1	1	1	1	1	0	1	1	0	1	1	0	0	0	0	0	0	0	0	0	0	0	0	0	0	P1 - P6 - možné zpřístupnit okraj lokality mimo její plochu P8, P9,P11, I1 - pouze na okraji lokality ve vazbě na zpřístupnění
29	**Lysá**	1	0	1	1	1	1	1	1	0	1	1	0	0	0	0	0	0	0	0	0	0	0	0	0	0	
30	**Louka v Hraničné**	1	1	1	1	1	0	1	1	0	1	1	0	0	0	0	0	0	0	0	0	0	0	0	0	0	P1, P4, P5 - nerozšiřovat nad rámec stávající trasy, možné jsou dílčí úpravy a modernizace cesty, po které je trasa vedena P8, P11 - ve vazbě na stávající trasu D3 - možné dílčí úpravy stávající silnice, zásadní rekonstrukce a směrové úpravy pouze pokud bude vyloučen vliv na lokalitu; nová silnice nepřípustná
31	**Mokré louky u Dianahofu**	1	1	1	1	1	1	1	1	0	1	1	0	0	0	0	0	0	0	0	0	0	0	0	0	0	P2-P3, P7 - po stávjasících cestch n a okraji lokality P8, P9 - vybavenost ve vazbě na zříceninu zámečku
32	**Lučina**	1	1	1	1	1	1	1	1	0	1	1	0	0	0	0	0	0	0	0	0	0	0	0	0	1	D3 - možné dílčí úpravy stávající silnice, zásadní rekonstrukce a směrové úpravy pouze pokud bude vyloučen vliv na lokalitu; nová silnice nepřípustná
33	**Louky u Šibanova**	1	1	1	1	0	0	1	1	0	1	1	0	0	0	0	0	0	0	0	0	0	0	0	0	0	P1-P4 - možné zpřístupnit okraj lokality mimo její plochu po stávající účelové cestě P8,P9, P11, P10, I1 - pouze na okraji lokality ve vazbě na zpřístupnění

Lokalita	Typ ITR	stezky a trasy pro pěší	specificky upravené stezky pro vozíčkáře	trasy pro sněžnice	lyžařské stopy	cyklistické a stezky a trasy	stezky a trasy pro jízdu na koních	odpočívadla ev. útulny	vyhlídková místa, pozorovatelny	rozhledny	naučné stezky	orientační a bezpečnostní systém	informativní a naučná centra	tábořiště bez pevných staveb a vybavení	tábory, kempy	penziony	občerstvení – stánky	restaurace	cyklosjezdy a cyklotrek	sportoviště v přírodě – lanová centra, cvičební prvky, lezecké stěny	dětská hřiště pro malé děti	atrakce a zábavní parky	koupání a vodní sporty ve vodních nádržích	Parkoviště auta	Parkoviště autobusy	silnice a komunikace pro osobní automobily	
34	Hvožďanská louka	0	0	0	0	0	0	0	0	0	1	1	0	0	0	0	0	0	0	0	0	0	0	0	0	0	P1, P4, P5 - možné zpřístupnit okraj lokality mimo její plochu P8, P9, I1 - pouze na okraji lokality ve vazbě na zpřístupnění
35	Lačná	1	1	1	1	1	1	1	1	0	1	1	0	0	0	0	0	0	0	0	0	0	0	0	0	0	P8, P9 - vybavenost na okraji lokality ve vazbě na sídlo Lačná s výjimkou pozorovatelny s výhledem na PR Hvožďanská louka
36	Drahotínský les	1	0	0	0	0	0	1	0	0	1	1	0	0	0	0	0	0	0	0	0	0	0	0	0	0	P1, P5 - stávající cesty s cyklistickými trasami respektovány, přípustné jsou modernizace stávajících cest s možnou úpravou trasy P9 - pouze na stávajících turistických trasách
37	Rybník	1	0	1	1	1	1	1	1	0	1	1	0	0	0	0	0	0	0	0	0	0	0	0	0	1	D3 - možné dílčí úpravy stávající silnice, zásadní rekonstrukce a směrové úpravy pouze pokud bude vyloučen vliv na lokalitu; nová silnice nepřípustná
38	Louky u Rybníka	0	0	0	0	0	0	0	0	0	1	1	0	0	0	0	0	0	0	0	0	0	0	0	0	0	stávající cesty, po kterých jsou trasy vedeny, jsou repketovány, modernizace s trasovými úpravami nejsou možné P8, P11 - ve vazbě na stávající trasu D3 - možné dílčí úpravy stávající cesty, zásadní rekonstrukce a směrové úpravy pouze pokud bude vyloučen vliv na lokalitu; nová silnice nepřípustná
39	Malý Zvon	0	0	0	0	0	0	0	0	0	0	1	0	0	0	0	0	0	0	0	0	0	0	0	0	0	I1 - pouze značení MZCHÚ
40	Nad Hutí	0	0	0	0	0	0	0	0	0	0	1	0	0	0	0	0	0	0	0	0	0	0	0	0	0	I1 - pouze značení MZCHÚ
41	Velký Zvon	0	0	0	0	0	0	0	0	0	1	1	0	0	0	0	0	0	0	0	0	0	0	0	0	0	D3 - stávající příjezdová komunikace AČR po okraji lokality respektována, umístění nové komunikace a zásadní úpravy stávající nepřípustné I1 - pouze značení MZCHÚ
42	Masiv Železný vrch - Velký zvon	1	1	0	1	1	1	0	0	0	1	1	0	0	0	0	0	0	0	0	0	0	0	0	0	0	P1, P4, P5 - nerozšiřovat nad rámec stávajících tras, možné jsou dílčí úpravy a modernizace cesty, po které jsou trasy vedeny P8, P11 - ve vazbě na stávající trasy
43	Prameniště Bystřického potoka	1	0	1	1	0	0	0	0	0	1	1	0	0	0	0	0	0	0	0	0	0	0	0	0	0	P1, P3, P4, P11 - možné zpřístupnit okraj lokality mimo její plochu ze stávající účelové cesty
44	Údolí Bystřického potoka	1	1	1	1	1	1	1	1	1	1	1	0	0	0	0	0	0	0	0	0	0	0	0	0	0	
45	Veský mlýn	0	0	0	0	0	0	0	0	0	0	1	0	0	0	0	0	0	0	0	0	0	0	0	0	0	P1, P4, P5 - možné zpřístupnit okraj lokality mimo její plochu ze stávající účelové cesty P8, P9, I1 - pouze na okraji lokality ve vazbě na zpřístupnění
46	Nad mlýnem	0	0	1	1	0	0	0	0	0	1	1	0	0	0	0	0	0	0	0	0	0	0	0	0	0	P8, P9 - vybavenost především ve vazbě na Baarovu cestu a cestu k přechodu s turistickými trasami a stávající objekty (penzion, chaty, náměstí Přírody, kaple) P11 - v souběhu se stávajícími turistickými trasami

Lokalita	Typ ITR	stezky a trasy pro pěší	specificky upravené stezky pro vozíčkáře	trasy pro sněžnice	lyžařské stopy	cyklistické a stezky a trasy	stezky a trasy pro jízdu na koních	odpočívadla ev. útulny	vyhlídková místa, pozorovatelny	rozhledny	naučné stezky	orientační a bezpečnostní systém	informativní a naučná centra	tábořiště bez pevných staveb a vybavení	tábory, kempy	penziony	občerstvení – stánky	restaurace	cyklosjezdy a cyklotrek	sportoviště v přírodě – lanová centra, cvičební prvky, lezecké stěny	dětská hřiště pro malé děti	atrakce a zábavní parky	koupání a vodní sporty ve vodních nádržích	Parkoviště auta	Parkoviště autobusy	silnice a komunikace pro osobní automobily	
47	**Prameniště Plešského potoka**	1	1	1	1	1	0	1	1	0	1	1	0	0	0	0	0	0	0	0	0	0	0	0	0	0	P1 - P5 - možné zpřístupnit okraj lokality mimo její plochu ze stávající účelové cesty P1 dále možné provázání do Německa směr Ebene P8, P9, I1 - pouze na okraji lokality ve vazbě na zpřístupnění
48	**Louky u Pleše**	1	1	1	1	1	1	1	1	0	1	1	0	0	0	0	0	0	0	0	0	0	0	0	0	0	P8, P9 - vybavenost především ve vazbě na Baarovu cestu a stávající objekty (penzion) P11 - v souběhu se stávajícími turistickými trasami
49	**Pleš**	1	1	1	1	1	1	1	1	0	1	1	0	0	0	0	0	0	0	0	0	0	0	0	0	0	P8, P9 - vybavenost především ve vazbě na Baarovu cestu a cestu k přechodu s turistickými trasami a stávající objekty (náměstí Přírody, hřbitov) P11 - v souběhu se stávajícími turistickými trasami
50	**Horní Radbuza**	1	1	1	1	1	1	1	1	0	1	1	0	0	0	0	0	0	0	0	0	0	0	0	0	1	P8 - pozorovatelna v údolí potoka D3 - možné dílčí úpravy stávající silnice, zásadní rekonstrukce a směrové úpravy pouze pokud bude vyloučen vliv na lokalitu; nová silnice nepřípustná
51	**Louky u Železné Huti**	0	0	1	1	0	0	0	0	0	1	1	0	0	0	0	0	0	0	0	0	0	0	0	0	0	P1, P4, P5 - stávající cesty s turistickými trasami respektovány, nové nepřípustné, stejně jako zásadní modernizace stávajících cest pokud by ovlivnily lokalitu P11 - pouze na stávajících turistických trasách
52	**Louky u Ruštejna**	1	1	1	1	1	0	0	0	0	1	1	0	0	0	0	0	0	0	0	0	0	0	0	0	0	P1, P4, P5 - nerozšiřovat nad rámec stávajících tras, možné jsou dílčí úpravy a modernizace cesty, po kterých jsou trasy vedeny P8, P9, P11 - ve vazbě na stávající trasu
53	**Ruštejn**	1	1	1	1	1	1	1	0	0	1	1	0	0	0	0	0	0	0	0	0	0	0	0	0	0	
54	**Bukovina**	1	0	1	1	0	1	0	0	0	1	1	0	0	0	0	0	0	0	0	0	0	0	0	0	1	P8, P9, P11 - ve vazbě na Baarovu cestu D3 - možné dílčí úpravy stávající silnice, zásadní rekonstrukce a směrové úpravy pouze pokud bude vyloučen vliv na lokalitu; nová silnice nepřípustná
55	**Louky u Karlovy Huti**	0	0	1	1	0	0	0	0	0	1	1	0	0	0	0	0	0	0	0	0	0	0	0	0	0	P4 - nerozšiřovat nad rámec stávajících tras, možné jsou dílčí úpravy a modernizace cesty, po kterých jsou trasy vedeny P8, P9, P11 - ve vazbě na stávající trasu
56	**Farský potok**	1	1	1	1	1	0	1	1	0	1	1	0	0	0	0	0	0	0	0	0	0	0	0	0	0	P1- P5 - nerozšiřovat nad rámec stávajících tras, možné jsou trasové úpravy a modernizace cesty, po kterých jsou trasy vedeny P8, P9, P11 - ve vazbě na stávající trasu
57	**Louka nad Farským potokem**	0	0	1	1	0	0	0	0	0	1	1	0	0	0	0	0	0	0	0	0	0	0	0	0	0	P11 - ve vazbě na stávající trasu
58	**Železná**	0	0	0	0	0	0	0	0	0	0	1	0	0	0	0	0	0	0	0	0	0	0	0	0	0	
59	**Hraničná**	1	1	0	1	1	1	1	1	0	1	1	0	0	0	0	0	0	0	0	0	0	0	0	0	0	
60	**Nivní potok**	1	1	1	1	1	0	1	1	0	1	1	0	0	0	0	0	0	0	0	0	0	0	0	0	0	P1-P5 - nerozšiřovat nad rámec stávajících tras, možné jsou dílčí směrové úpravy a modernizace cesty, po kterých jsou trasy vedeny P8, P9, P11 - ve vazbě na stávající trasu

	Typ ITR / Lokalita	stezky a trasy pro pěší	specificky upravené stezky pro vozíčkáře	trasy pro sněžnice	lyžařské stopy	cyklistické a stezky a trasy	stezky a trasy pro jízdu na koních	odpočívadla ev. útulny	vyhlídková místa, pozorovatelny	rozhledny	naučné stezky	orientační a bezpečnostní systém	informativní a naučná centra	tábořiště bez pevných staveb a vybavení	tábory, kempy	penziony	občerstvení – stánky	restaurace	cyklosjezdy a cyklotrek	sportoviště v přírodě – lanová centra, cvičební prvky, lezecké stěny	dětská hřiště pro malé děti	atrakce a zábavní parky	koupání a vodní sporty ve vodních nádržích	Parkoviště auta	Parkoviště autobusy	silnice a komunikace pro osobní automobily	
61	**Kateřinský potok - jih**	1	1	1	1	1	1	1	1	0	1	1	0	0	0	0	0	0	0	0	0	0	0	0	0	1	D3 - možné dílčí úpravy stávající silnice, zásadní rekonstrukce a směrové úpravy pouze pokud bude vyloučen vliv na lokalitu; nová silnice nepřípustná
62	**Diana**	0	0	0	0	0	0	0	0	0	0	1	0	0	0	0	0	0	0	0	0	0	0	0	0	0	I1 - pouze na okraji lokality ve vazbě na zpřístupnění
63	**Svahy**	0	0	0	0	0	0	0	0	0	0	1	0	0	0	0	0	0	0	0	0	0	0	0	0	0	
64	**Jezírka u Rozvadova**	0	0	0	0	0	0	0	0	0	1	0	0	0	0	0	0	0	0	0	0	0	0	0	0	0	P11 - přístup volit z bavorské strany
65	**Rybničná**	0	0	0	0	0	0	0	0	0	0	1	0	0	0	0	0	0	0	0	0	0	0	0	0	0	
66	**Pod Drtičem**	1	1	1	1	1	1	1	1	0	1	1	0	0	0	0	0	0	0	0	0	0	0	0	0	0	P2, P5 - nerozšiřovat nad rámec stávajících tras, možné jsou dílčí směrové úpravy a modernizace cesty, po kterých jsou trasy vedeny P8, P9, P11 - ve vazbě na stávající trasu
67	**Kamenný vrch**	0	0	0	0	0	1	0	0	0	1	1	0	0	0	0	0	0	0	0	0	0	0	0	0	0	
68	**Mlýnský potok**	0	0	1	1	0	1	0	0	0	1	1	0	0	0	0	0	0	0	0	0	0	0	0	0	1	D3 - možné dílčí úpravy stávající silnice, zásadní rekonstrukce a směrové úpravy pouze pokud bude vyloučen vliv na lokalitu; nová silnice nepřípustná
69	**Mokřad na Nivním potoce**	0	0	0	0	0	0	0	0	0	1	1	0	0	0	0	0	0	0	0	0	0	0	0	0	0	P1,P2, P4, P5 - možné zpřístupnit okraj lokality mimo její plochu ze stávající účelové cesty P8, P9, I1 - pouze na okraji lokality ve vazbě na zpřístupnění *Jde o velmi malou lokalitu, větší zátěž se nepředpokládá*
70	**Třískolupský vrch**	0	0	0	0	0	0	0	0	0	0	1	0	0	0	0	0	0	0	0	0	0	0	0	0	0	
71	**Jelení potok**	1	0	1	0	0	0	0	0	0	1	1	0	0	0	0	0	0	0	0	0	0	0	0	0	0	
72	**V Bučině**	1	0	0	0	0	0	0	0	0	1	1	0	0	0	0	0	0	0	0	0	0	0	0	0	0	
73	**V mokřinách**	1	1	0	1	1	1	0	0	0	1	1	0	0	0	0	0	0	0	0	0	0	0	0	0	0	P2-P5 pouze na stávajících cestách
74	**Málkovský vrch**	1	0	1	1	0	1	1	1	0	1	1	0	0	0	0	0	0	0	0	0	0	0	0	0	0	
75	**Bezděkovský potok**	1	1	1	1	1	1	1	1	0	1	1	0	0	0	0	0	0	0	0	0	0	0	0	0	1	D3- silnice stávající na okraji lokality P8, P9 - vybavenost především ve vazbě na tuto komunikaci a sídlo Málkov
76	**Prameniště Bezděkovského potoka**	0	0	1	1	0	1	0	0	0	1	1	0	0	0	0	0	0	0	0	0	0	0	0	0	1	D3 - silnice stávající na okraji lokality P8, P9 - vybavenost především ve vazbě na tuto komunikaci
77	**Nad rybníkem**	1	1	1	1	1	1	1	1	0	1	1	0	0	0	0	0	0	0	0	0	0	0	0	0	1	D3 - silnice stávající na okraji lokality P8, P9 - vybavenost především ve vazbě na tuto komunikaci

Lokalita	Typ ITR	stezky a trasy pro pěší	specificky upravené stezky pro vozíčkáře	trasy pro sněžnice	lyžařské stopy	cyklistické a stezky a trasy	stezky a trasy pro jízdu na koních	odpočívadla ev. útulny	vyhlídková místa, pozorovatelny	rozhledny	naučné stezky	orientační a bezpečnostní systém	informativní a naučná centra	tábořiště bez pevných staveb a vybavení	tábory, kempy	penziony	občerstvení – stánky	restaurace	cyklosjezdy a cyklotrek	sportoviště v přírodě – lanová centra, cvičební prvky, lezecké stěny	dětská hřiště pro malé děti	atrakce a zábavní parky	koupání a vodní sporty ve vodních nádržích	Parkoviště auta	Parkoviště autobusy	silnice a komunikace pro osobní automobily	
78	Milov	0	0	0	0	0	0	0	0	0	0	1	0	0	0	0	0	0	0	0	0	0	0	0	0	0	P1, P11 - možné zpřístupnit okraj lokality mimo její plochu ze stávající účelové cesty P8, P9, I1 - pouze na okraji lokality ve vazbě na zpřístupnění
79	Kolowratův rybník	1	1	1	1	1	0	0	0	0	0	1	0	0	0	0	0	0	0	0	0	0	0	0	0	0	P1, P4, P5, P11 - možné vést po stávající cestě na okraji lokality, případné dílčí úpravy a modernizace cesty, po které lze trasy vést, nesmí narušit lokalitu P8, P9 - ve vazbě na stávající cestu
80	Václavský potok	1	0	0	0	0	0	1	1	0	1	1	0	0	0	0	0	0	0	0	0	0	0	0	0	1	D3 - silnice stávající na okraji lokality P4, P5, P11 - možné vést po stávající cestě, možné jsou dílčí úpravy a modernizace cesty P8, P9 - ve vazbě na stávající trasu
81	Přimda	1	0	0	0	0	0	0	0	0	1	1	0	0	0	0	0	0	0	0	0	0	0	0	0	0	P1, P11 - pouze stávající trasy vedené po cestě na okraji lokality, případné dílčí úpravy cesty nesmí narušit lokalitu, zásadní modernizace je vyloučená
82	Kateřinský potok - sever	1	1	1	1	1	1	1	1	1	1	1	0	0	0	0	0	0		0	0	0	0	0	0	1	D3 - silnice jen stávající s možností drobných úprav P1-P7, P11, P8, P9 - za podmínky, že nenaruší předmět ochrany EVL
83	Žebrácký rybník	1	0	1	1	1	0	1	1	0	1	1	0	0	0	0	0	0	0	0	0	0	0	0	0	0	P1, P4, P5, P11 - možné zpřístupnit okraj lokality mimo její plochu ze stávající účelové cesty P8, P9, I1 - pouze na okraji lokality ve vazbě na zpřístupnění
84	Na kolmu	1	1	0	1	0	0	1	1	0	1	1	0	0	0	0	0	0	0	0	0	0	0	0	0	0	P1, P11 - stávající cesta s pěší trasou a NS respektována, vedení nové cesty je vyloučeno stejně jako zásadní modernizace stávající
85	Maršovy Chody	0	0	0	0	0	0	0	0	0	1	0	0	0	0	0	0	0	0	0	0	0	0	0	0	0	
86	Tisovské rybníky	0	0	0	0	0	0	0	0	0	1	1	0	0	0	0	0	0	0	0	0	0	0	0	0	0	P1, P11 - možné zpřístupnit okraj lokality mimo její plochu ze stávající účelové cesty P8, P9, I1 - pouze na okraji lokality ve vazbě na zpřístupnění
87	Na požárech	0	0	0	0	0	0	0	0	0	0	1	0	0	0	0	0	0	0	0	0	0	0	0	0	0	P1, P11 - možné zpřístupnit okraj lokality mimo její plochu ze stávající cesty P8, P9, I1 - pouze na okraji lokality ve vazbě na zpřístupnění
88	Jedlina	0	0	0	0	0	1	0	0	0	0	1	0	0	0	0	0	0	0	0	0	0	0	0	0	1	D3 - stávající silnice s cyklostezkou na okraji lokality respektována, dílčí úpravy možné
89	Spálený potok	1	1	1	1	1	1	0	0	0	1	1	0	0	0	0	0	0	0	0	0	0	0	0	0	1	D3 - stávající silnice s cyklostezkou na okraji lokality respektována, dílčí úpravy možné
90	Zahájí	1	1	1	1	1	1	1	1	0	1	1	0	0	0	0	0	0	0	0	0	0	0	0	0	1	D3 - stávající silnice s cyklostezkou na okraji lokality respektována, dílčí úpravy možné
91	Zarůstající lado pod Kňourkem	0	0	1	0	0	0	0	0	0	1	1	0	0	0	0	0	0	0	0	0	0	0	0	0	0	P1, P11 - možné zpřístupnit okraj lokality mimo její plochu ze stávající účelové cesty P8, P9, I1 - pouze na okraji lokality ve vazbě na zpřístupnění

Lokalita	Typ ITR	stezky a trasy pro pěší	specificky upravené stezky pro vozíčkáře	trasy pro sněžnice	lyžařské stopy	cyklistické a stezky a trasy	stezky a trasy pro jízdu na koních	odpočívadla ev. útulny	vyhlídková místa, pozorovatelny	rozhledny	naučné stezky	orientační a bezpečnostní systém	informativní a naučná centra	tábořiště bez pevných staveb a vybavení	tábory, kempy	penziony	občerstvení – stánky	restaurace	cyklosjezdy a cyklotrek	sportoviště v přírodě – lanová centra, cvičební prvky, lezecké stěny	dětská hřiště pro malé děti	atrakce a zábavní parky	koupání a vodní sporty ve vodních nádržích	Parkoviště auta	Parkoviště autobusy	silnice a komunikace pro osobní automobily	
92	Štádlerův kopec	1	1	1	1	1	0	1	1	0	1	1	0	0	0	0	0	0	0	0	0	0	0	0	0	0	
93	Liščí vrch	1	0	0	1	0	0	0	0	0	1	1	0	0	0	0	0	0	0	0	0	0	0	0	0	0	
94	Javorný vrch	1	0	0	1	0	0	0	0	0	1	1	0	0	0	0	0	0	0	0	0	0	0	0	0	0	
95	Podkovák	1	1	0	1	1	0	1	1	0	1	1	0	0	0	0	0	0	0	0	0	0	0	0	0	0	P1, P11 - stávající cesta s pěší trasou a NS respektována, vedení nové cesty je vyloučeno stejně jako zásadní modernizace stávající
96	Lesní potok	0	0	0	0	0	1	0	0	0	0	1	0	0	0	0	0	0	0	0	0	0	0	0	0	0	
97	Na střelnici	1	1	0	1	1	0	1	1	0	1	1	0	0	0	0	0	0	0	0	0	0	0	0	0	0	P1, P2, P4, P5, P11 - možné vést po stávající cestě a silnici na okrajích lokality, případné dílčí úpravy a modernizace cesty a silnice nesmí narušit lokalitu P8, P9 - ve vazbě na stávající cestu
98	Farské bažiny	0	0	0	0	0	0	0	0	0	0	1	0	0	0	0	0	0	0	0	0	0	0	0	0	0	P1, P4, P5, P11 - stávající cesty s pěší trasou a cyklistickou trasou respektovány, vedení nové cesty je vyloučeno stejně jako zásadní modernizace stávajících, pokud by ovlivnilo přírodní rezervaci
99	Farský les	0	0	0	0	0	0	0	0	0	0	1	0	0	0	0	0	0	0	0	0	0	0	0	0	0	
100	Huťský rybník	0	0	1	1	0	0	1	1	0	1	1	0	0	0	0	0	0	0	0	0	0	0	0	0	0	P1, P2, P4, P5, P11 - možné vést po stávající cestě a silnici na okrajích lokality, případné dílčí úpravy a modernizace cesty a silnice nesmí narušit lokalitu P8, P9 - ve vazbě na stávající cestu
101	Havran	1	1	1	1	1	1	1	1	1	1	1	1	0	0	0	1	0	0	0	0	0	0	0	0	0	P10 - úpravy stávající rozhledny možné I2, US4 - vybavenost ve vazbě na rozhlednu
102	Křížový kámen	0	0	0	0	0	0	0	0	0	0	0	0	0	0	0	0	0	0	0	0	0	0	0	0	0	P1, P4, P5 - stávající cesta s pěší trasou respektována, umístění nové cesty a zásadní modernizace stávající jsou nepřípustné
103	Lesní Nába	1	1	1	1	1	1	1	1	0	1	1	0	0	0	0	0	0	0	0	0	0	0	0	0	0	P8, P9 - vybavenost ve vazbě na stávající cesty, po nichž je vedena turistická trasa a cyklistická trasa
104	Šelmberk	1	0	0	0	0	0	0	0	0	1	1	0	0	0	0	0	0	0	0	0	0	0	0	0	0	P1, P11 - stávající stezka po níž je vedena turistická trasa respektována, nové cesty stejně jako zásadní rekonstrukce stávající nepřípustné I1 - ve vazbě na stávající stezku
105	Louky u Ostrůvku	1	0	1	0	0	0	0	0	0	1	1	0	0	0	0	0	0	0	0	0	0	0	0	0	0	P8, P9 - ve vazbě na stávající cestu
106	Knížecí strom	0	0	0	0	0	0	0	0	0	0	1	0	0	0	0	0	0	0	0	0	0	0	0	0	0	P1, P4, P5 - stávající cesta s cyklotrasou a turistickou trasou a účelové lesní cesty respektovány, nové cesty a trasy přípustné pouze mimo plochu klidové zóny P8, P9, P11 - vybavenost přípustná pouze ve vzabě na stávjaící trasy a mimo plochu klidové zóny D3 - stávající přístupová cesta na okraji lokality respektována, úpravy možné (vybavenost především ve vazbě na tuto cestu)

Lokalita	Typ ITR	stezky a trasy pro pěší	specificky upravené stezky pro vozíčkáře	trasy pro sněžnice	lyžařské stopy	cyklistické a stezky a trasy	stezky a trasy pro jízdu na koních	odpočívadla ev. útulny	vyhlídková místa, pozorovatelny	rozhledny	naučné stezky	orientační a bezpečnostní systém	informativní a naučná centra	tábořiště bez pevných staveb a vybavení	tábory, kempy	penziony	občerstvení – stánky	restaurace	cyklosjezdy a cyklotrek	sportoviště v přírodě – lanová centra, cvičební prvky, lezecké stěny	dětská hřiště pro malé děti	atrakce a zábavní parky	koupání a vodní sporty ve vodních nádržích	Parkoviště auta	Parkoviště autobusy	silnice a komunikace pro osobní automobily	
107	Střelnice	0	0	0	0	0	0	0	0	0	0	1	0	0	0	0	0	0	0	0	0	0	0	0	0	0	P1, P4, P5 - stávající cesta s cyklotrasou a turistickou trasou a účelové lesní cesty respektovány, nové cesty a trasy přípustné pouze mimo plochu klidové zóny P8, P9, P11 - vybavenost přípustná pouze ve vzabě na stávjaící trasy a mimo plochu klidové zóny
108	Ostrůvek	0	0	0	0	0	0	0	0	0	0	0	0	0	0	0	0	0	0	0	0	0	0	0	0	0	
109	Lužní potok	1	1	1	1	1	0	1	1	0	1	1	0	0	0	0	0	0	0	0	0	0	0	0	0	1	D3 - stávající silnice na okraji lokality respektována, úpravy možné
110	U Cihelny	1	0	0	1	0	0	0	0	0	1	1	0	0	0	0	0	0	0	0	0	0	0	0	0	1	D3 - stávající silnice na okraji lokality respektována, úpravy možné
111	Zadní Milíře	0	0	1	1	0	0	0	0	0	1	1	0	0	0	0	0	0	0	0	0	0	0	0	0	1	D3 - stávající silnice na okraji lokality respektována, úpravy možné pouze za podmínky neovlivnění lokality
112	Prameniště Sklářského potoka	0	0	0	0	0	0	0	0	0	0	1	0	0	0	0	0	0	0	0	0	0	0	0	0	0	P1, P5 - stávající cesta s cyklotrasou a turistickou trasou a účelové lesní cesty respektovány, nové cesty a trasy nepřípustné
113	Studenecký potok	1	1	1	1	1	0	1	1	0	1	1	0	0	0	0	0	0	0	0	0	0	0	0	0	1	D3 - stávající silnice na okraji lokality respektována, úpravy možné pouze za podmínky neovlivnění lokality
114	Louka u Studeneckého potoka	0	0	1	1	0	0	0	0	0	1	1	0	0	0	0	0	0	0	0	0	0	0	0	0	0	P1, P2, P4, P5, P11 - možné vést po stávající cestě přes lokalitu (signálka), případné dílčí úpravy a modernizace cesty a silnice nesmí narušit lokalitu P8, P9 - ve vazbě na stávající cestu
115	Bučina	1	0	0	1	0	0	0	0	0	1	1	0	0	0	0	0	0	0	0	0	0	0	0	0	0	
116	Louky u Milířů	0	0	1	1	0	0	0	0	0	1	1	0	0	0	0	0	0	0	0	0	0	0	0	0	0	P1, P2, P4, P5, P11 - možné vést po stávající cestě po okraji lokality, případné dílčí úpravy a modernizace cesty a silnice nesmí narušit lokalitu P8, P9 - ve vazbě na stávající cestu
117	Dolní Sklářský potok	0	0	1	1	0	0	0	0	0	1	1	0	0	0	0	0	0	0	0	0	0	0	0	0	0	P1, P2, P4, P5, P11 - možné vést po stávající cestě po okraji lokality, případné dílčí úpravy a modernizace cesty a silnice nesmí narušit lokalitu P8, P9 - ve vazbě na stávající cestu
118	Prudký potok	1	0	0	0	0	0	0	0	0	1	1	0	0	0	0	0	0	0	0	0	0	0	0	0	1	D3 - stávající silnice na okraji lokality respektována, úpravy možné
119	Louky nad Halží	0	0	0	0	0	0	0	0	0	1	1	0	0	0	0	0	0	0	0	0	0	0	0	0	0	P1, P2, P4, P5, P11 - možné vést po stávající cestě po okraji lokality, případné dílčí úpravy a modernizace cesty a silnice nesmí narušit lokalitu P8, P9 - ve vazbě na stávající cestu
120	Bučina u Žďáru	0	0	0	0	0	0	0	0	0	0	0	0	0	0	0	0	0	0	0	0	0	0	0	0	0	P1, P4, P5 - stávající cesty s turistickou trasou a cyklistickou trasou po okrajích lokality respektovány, nové cesty a úpravy stávajících zasahující do lokality nepřípustné
121	Jestřábí vrch	0	0	0	0	0	0	0	0	0	0	0	0	0	0	0	0	0	0	0	0	0	0	0	0	0	
122	Stará cesta	1	0	0	0	1	0	0	0	0	0	1	0	0	0	0	0	0	0	0	0	0	0	0	0	0	P1, P5, P8, P11, I1 - pouze mimo klidovou zónu 1 a pouze při splnění podmínek OP vodního zdroje Broumov

	Typ ITR / Lokalita	stezky a trasy pro pěší	specificky upravené stezky pro vozíčkáře	trasy pro sněžnice	lyžařské stopy	cyklistické a stezky a trasy	stezky a trasy pro jízdu na koních	odpočívadla ev. útulny	vyhlídková místa, pozorovatelny	rozhledny	naučné stezky	orientační a bezpečnostní systém	informativní a naučná centra	tábořiště bez pevných staveb a vybavení	tábory, kempy	penziony	občerstvení – stánky	restaurace	cyklosjezdy a cyklotrek	sportoviště v přírodě – lanová centra, cvičební prvky, lezecké stěny	dětská hřiště pro malé děti	atrakce a zábavní parky	koupání a vodní sporty ve vodních nádržích	Parkoviště auta	Parkoviště autobusy	silnice a komunikace pro osobní automobily	
123	**Louky u Prostředního Žďáru**	0	0	0	0	0	0	0	0	0	1	1	0	0	0	0	0	0	0	0	0	0	0	0	0	0	P1, P4, P5 - stávající cesta s cyklistickou trasou po okraji lokality respektována, nové cesty a úpravy stávající zasahující do lokality nepřípustné I1 - pouze na okraji lokality ve vazbě na stávající cestu
124	**Prostřední Žďár**	1	0	1	1	1	0	1	1	0	1	1	0	0	0	0	0	0	0	0	0	0	0	0	0	1	D3 - stávající silnice na okraji lokality respektována, úpravy možné
125	**Žďár u Chodského Újezda**	0	0	0	0	0	0	0	0	0	1	1	0	0	0	0	0	0	0	0	0	0	0	0	0	0	P1, P4, P5, P11 - možné zpřístupnit okraj lokality mimo její plochu ze stávající silnice P8, P9, I1 - pouze na okraji lokality ve vazbě na zpřístupnění
126	**Broumovská bučina**	0	0	0	0	0	0	0	0	0	0	1	0	0	0	0	0	0	0	0	0	0	0	0	0	0	P1, P4, P5 - stávající cesta na okraji lokality respektována, nové cesty a úpravy stávající zasahující do lokality nepřípustné I1 - na okraji lokality ve vazbě na stávající cestu
127	**Hamerský potok - západ**	1	1	0	0	1	0	0	0	0	1	1	0	0	0	0	0	0	0	0	0	0	0	0	0	1	P1-P5, P8, P11 - pouze mimo plochu zahrnutou do klidové zóny D3 - stávající silnice na okraji lokality respektována, úpravy možné
128	**Hamerský potok východ**	1	0	0	0	1	0	1	0	0	1	1	0	0	0	0	0	0	0	0	0	0	0	0	0	0	
129	**Pavlova Huť**	0	0	0	0	0	0	0	0	0	0	1	0	0	0	0	0	0	0	0	0	0	0	0	0	0	P1, P11 - možné zpřístupnit okraj lokality mimo její plochu ze stávající cesty P8, P9, I1 - pouze na okraji lokality ve vazbě na zpřístupnění
130	**Kateřinské louky**	0	0	1	1	0	0	0	0	0	1	1	0	0	0	0	0	0	0	0	0	0	0	0	0	0	P1 - P5 - nerozšiřovat nad rámec stávajících turistických a cyklistických tras, možné jsou dílčí úpravy a modernizace cest, po nichž jsou trasy vedeny P8, P9, P11 - ve vazbě na stávající trasu
131	**Louky u Branky**	1	1	1	1	1	0	1	1	0	1	1	0	0	0	0	0	0	0	0	0	0	0	0	0	0	P1 - P5 - nerozšiřovat nad rámec stávajících turistických a cyklistických tras, možné jsou dílčí úpravy a modernizace cest, po nichž jsou trasy vedeny P8, P9, P11 - ve vazbě na stávající trasu
132	**Skalky na Sádku**	0	0	0	0	0	0	0	0	0	1	1	0	0	0	0	0	0	0	0	0	0	0	0	0	0	P1 - stávající cesta v rámci lokality, po níž jsou vedeny turistické trasy, respektována, nové cesty nepřípustné, stejně jako zásadní modernizace stávající
133	**Dlouhý vrch**	0	0	0	0	0	0	0	0	0	1	1	0	0	0	0	0	0	0	0	0	0	0	0	0	0	P1 - stávající cesta po okraji lokality, po níž jsou vedeny turistická a cyklistická trasa, respektována, nové cesty nepřípustné, stejně jako zásadní modernizace stávající, pokud by zasáhly do lokality
134	**Hraniční potok**	1	1	1	1	1	0	1	1	0	1	1	0	0	0	0	0	0	0	0	0	0	0	0	0	0	P9 - pouze pozorovatelny
135	**Tišina**	0	0	0	0	0	0	0	0	0	0	1	0	0	0	0	0	0	0	0	0	0	0	0	0	0	I1 - pouze označení MZCHÚ
136	**Celní potok**	1	1	1	1	1	1	0	0	0	1	1	0	0	0	0	0	0	0	0	0	0	0	0	0	1	D3 - stávající silnice s cyklostezkou respektována, dílčí úpravy možné

	Typ ITR Lokalita	stezky a trasy pro pěší	specificky upravené stezky pro vozíčkáře	trasy pro sněžnice	lyžařské stopy	cyklistické a stezky a trasy	stezky a trasy pro jízdu na koních	odpočívadla ev. útulny	vyhlídková místa, pozorovatelny	rozhledny	naučné stezky	orientační a bezpečnostní systém	informativní a naučná centra	tábořiště bez pevných staveb a vybavení	tábory, kempy	penziony	občerstvení – stánky	restaurace	cyklosjezdy a cyklotrek	sportoviště v přírodě – lanová centra, cvičební prvky, lezecké stěny	dětská hřiště pro malé děti	atrakce a zábavní parky	koupání a vodní sporty ve vodních nádržích	Parkoviště auta	Parkoviště autobusy	silnice a komunikace pro osobní automobily	
137	**Prameny Teplé Bystřice**	1	1	1	1	1	0	1	1	0	1	1	0	0	0	0	0	0	0	0	0	0	0	0	0	1	
138	**U tokaniště**	0	0	0	0	0	0	0	0	0	0	1	0	0	0	0	0	0	0	0	0	0	0	0	0	0	stávající cesta s cyklotrasou, turistickou trasou a Kolowratovou NS respektována, nové cesty a zásadní modernizace stávající nepřípustné
139	**Jalovácká cesta**	0	0	0	0		0	0	0	0	0	1	0	0	0	0	0	0	0	0	0	0	0	0	0	0	stávající cesty respektovány, nové cesty, zásadní modernizace stávajících a vymezení tras nepřípustné
140	**Malinová hora - rota**	1	1	0	0	1	0	1	1	0	1	1	1	0	0	1	1	1	0	1	1	0	0	1	1	1	
141	Mutěnínský lom	0	0	0	0	0	0	0	0	0	0	1	0	0	0	0	0	0	0	0	0	0	0	0	0	0	
142	Prameniště Kateřinského potoka	0	0	0	0	0	0	0	0	0	0	0	0	0	0	0	0	0	0	0	0	0	0	0	0	0	
143	Chodovské skály	1	1	0	0	0	0	0	1	0	1	1	0	0	0	0	0	0	0	0	0	0	0	0	0	0	
144	Sokolova vyhlídka	1	1	0	0	0	0	0	1	0	1	1	0	0	0	0	0	0	0	0	0	0	0	0	0	0	
145	Salka	1	0	0	0	0	0	0	0	0	1	1	0	0	0	0	0	0	0	0	0	0	0	0	0	0	
146	Mlýneček	1	1	0	0	0	0	0	0	0	1	1	0	0	0	0	0	0	0	0	0	0	0	0	0	0	

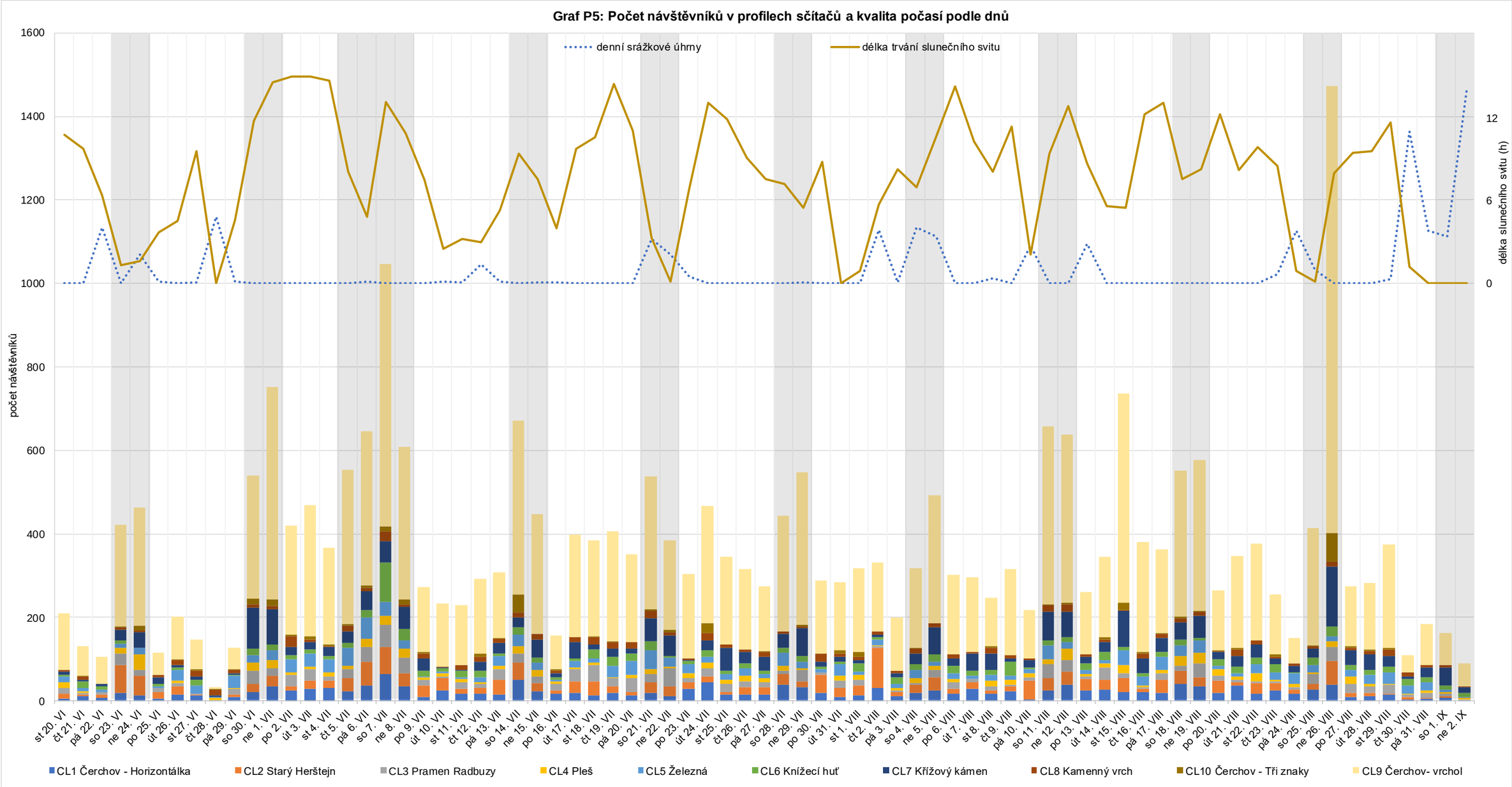
Graf P5: Počet návštěvníků v profilech sčítačů a kvalita počasí podle dnů
denní srážkové úhrny
délka trvání slunečního svitu
počet návštěvníků
délka slunečního svitu (h)
1600
1400
1200
1000
800
600
400
200
0
12
6
0
st 20. VI
čt 21. VI
pá 22. VI
so 23. VI
ne 24. VI
po 25. VI
út 26. VI
st 27. VI
čt 28. VI
pá 29. VI
so 30. VI
ne 1. VII
po 2. VII
út 3. VII
st 4. VII
čt 5. VII
pá 6. VII
so 7. VII
ne 8. VII
po 9. VII
út 10. VII
st 11. VII
čt 12. VII
pá 13. VII
so 14. VII
ne 15. VII
po 16. VII
út 17. VII
st 18. VII
čt 19. VII
pá 20. VII
so 21. VII
ne 22. VII
po 23. VII
út 24. VII
st 25. VII
čt 26. VII
pá 27. VII
so 28. VII
ne 29. VII
po 30. VII
út 31. VII
st 1. VIII
čt 2. VIII
pá 3. VIII
so 4. VIII
ne 5. VIII
po 6. VIII
út 7. VIII
st 8. VIII
čt 9. VIII
pá 10. VIII
so 11. VIII
ne 12. VIII
po 13. VIII
út 14. VIII
st 15. VIII
čt 16. VIII
pá 17. VIII
so 18. VIII
ne 19. VIII
po 20. VIII
út 21. VIII
st 22. VIII
čt 23. VIII
pá 24. VIII
so 25. VIII
ne 26. VIII
po 27. VIII
út 28. VIII
st 29. VIII
čt 30. VIII
pá 31. VIII
so 1. IX
ne 2. IX
CL1 Čerchov - Horizontálka
CL2 Starý Herštejn
CL3 Pramen Radbuzy
CL4 Pleš
CL5 Železná
CL6 Knížecí huť
CL7 Křížový kámen
CL8 Kamenný vrch
CL10 Čerchov - Tři znaky
CL9 Čerchov- vrchol

Schéma P6: Časové polohy spojů v širším zájmovém území Českého lesa

Mapa taktových linek železniční dopravy v širším zájmovém území Českého lesa v období platnosti jízdního řádu 2017/2018

Vysvětlivky:

odjezd ***lichá*** hodina ***xx***
příjezd sudá hodina yy

- takt 60 min
- takt 120 min
- nepravidelný interval, jednotlivé spoje
- vlak kategorie Ex
- vlak kategorie R, Sp
- vlak kategorie Os

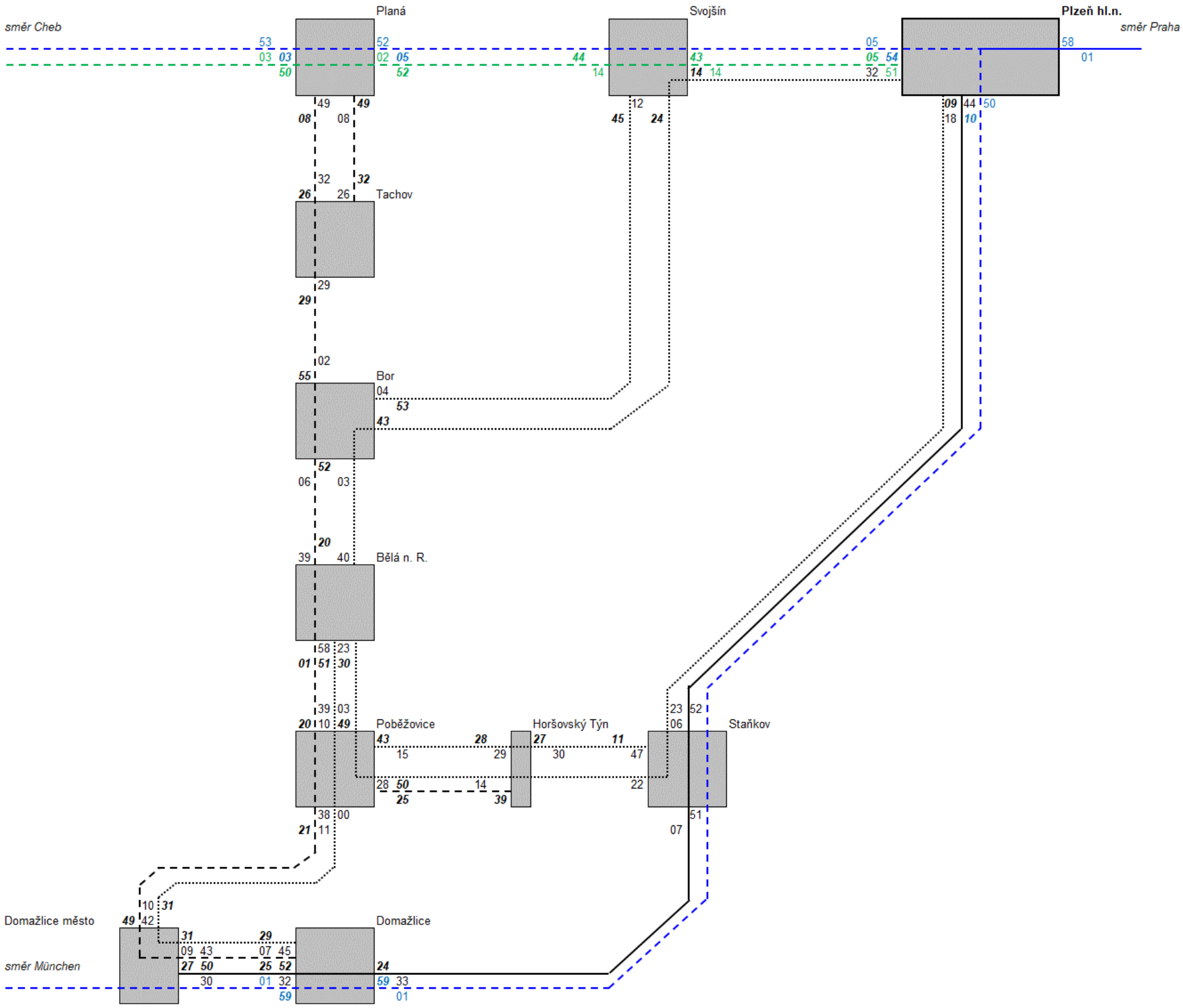

Metodika P7: Metodika srovnání cestovních dob veřejné a individuální automobilové dopravy

Nástupní místa byla rozdělena na sídla obsluhovaná železniční dopravou (kategorie 1, 2, 4) a veřejnou linkovou osobní dopravou (část sídel kategorie 4). Pro tato nástupní místa byl zpracován zjednodušený model, v němž byly porovnávány celkové cestovní doby dosažitelné osobním automobilem a veřejnou dopravou o víkendu. Jako počátek cesty do CHKO Český les bylo pro všechny relace zvoleno krajské město Plzeň a hlavní město Praha. Pro porovnatelnost výsledků byla vždy uvažována celková cestovní doba „z domu do domu“, přičemž v případě veřejné dopravy byly paušálně stanoveny doby docházky na počátku a v cíli cesty a případná penalizace u cest s přestupem (v závislosti na počtu přestupů v rámci celé cesty). Pro železniční a veřejnou dopravu byl využit celostátní informační systém jízdních řádů s cestovními dobami odvozenými z konečného návrhu jízdního řádu 2018/2019, který předpokládal výrazné zkrácení cestovních dob v relaci Praha - Plzeň (a tedy i všech cest z Prahy do Českého lesa uskutečněných vlakem, případně v kombinaci s autobusem). V případě IAD byla kromě docházky k automobilu na počátku cesty a od automobilu v cíli cesty vždy uvažována určitá doba spojená s hledáním místa pro parkování. S využitím tzv. logitového modelu pak byl pro všechny uvažované relace vypočten teoreticky dosažitelný podíl veřejné dopravy na celkové přepravní práci (tzv. Modal-split). Jedinou užitkovou funkcí je v tomto případě cestovní doba, nejsou zohledněny další důležité faktory jako četnost obsluhy, komfort apod.

Model LOGIT v této zjednodušené podobě vychází z následujícího vztahu:

$$MS_{VD} = \frac{e^{U_{VD}}}{e^{U_{VD}} + e^{U_{IAD}}}$$

kde MS_{VD} podíl přepravní práce veřejné dopravy v dané relaci

$e^{U_{VD}}$ užitková funkce veřejné dopravy (celková cestovní doba)

$e^{U_{IAD}}$ užitková funkce individuální automobilové dopravy (celk. cestovní doba)

V rámci celkové cestovní doby je pro IAD vždy uvažována průměrná očekávaná doba docházky k osobnímu automobilu, samotná doba jízdy, doba na hledání místa k parkování a průměrná doba docházky do předpokládaného cíle.

$$t_{cd_{IAD}} = t_{dz_{IAD}} + t_{jd_{IAD}} + t_{pm_{IAD}} + t_{dc_{IAD}} \quad \text{[min]}$$

kde $t_{cd_{IAD}}$ celková cestovní doba při použití osobního automobilu

$t_{dz_{IAD}}$ doba docházky k osobnímu automobilu v místě počátku cesty (zdroje)

$t_{jd_{IAD}}$ doba jízdy osobním automobilem

$t_{pm_{IAD}}$ doba hledání volného parkovacího místa

$t_{dc_{IAD}}$ doba docházky od osobního automobilu do cíle cesty

V případě VD je uvažována očekávaná průměrná doba docházky k zastávce VD, cestovní doba z Plzně, resp. Prahy do nástupního místa, časová penalizace spojená s případnou nutností přestupu (zohlednění nepohodlí přestupu) a průměrná doba docházky do předpokládaného cíle.

$$t_{cd_{VD}} = t_{dz_{VD}} + t_{jd_{VD}} + t_{pp_{VLD-DD}} + t_{dc_{DD}} \quad \text{[min]}$$

kde $t_{cd_{VD}}$ celková cestovní doba při využití autobusu a vlaku

$t_{dz_{VD}}$ doba docházky ke stanici v místě počátku cesty (Plzeň, Praha)

$t_{jd_{VD}}$ cestovní doba autobusu/vlaku z Plzně, resp. Prahy do nástupního místa

$t_{pp_{VLD-DD}}$ časová penalizace vyplývající z nutnosti případného přestupu vyjádřená v časových jednotkách (5 minut na jeden přestup)

$t_{dc_{DD}}$ doba docházky ze železniční stanice/autobusové zastávky do předpokládaného cíle v nástupním místě

V případě individuální automobilové dopravy byly do vzorců pro dobu docházky v počátku a cíli cesty a hledání parkovacího místa paušálně dosazovány hodnoty 5 minut. Cestovní doba osobním automobilem byla odvozena z výsledku vyhledávání tras www.viamichelin.com, přičemž byla vždy uvažována cesta ze středu počátečního sídla do středu cílového sídla.

Pro veřejnou dopravu bylo zapotřebí uvažovat širší škálu doby docházky v počátku i cíli cesty. V závislosti na velikosti sídla a rozmístění zastávek veřejné dopravy byly doby docházky odvozeny z izochron 350 m, 500 m, 700 m, popř. 1 000 m, z čehož vyplývají přibližné doby docházky 5 minut, 7 minut, 10 minut, popř. 15 minut.

Na základě podílu celkových cestovních dob veřejné a individuální automobilové dopravy lze prostřednictvím aplikace modelu LOGIT kvalifikovaně odhadnout dosažitelný podíl veřejné dopravy v posuzovaných relacích.

Podíl veřejné dopravy v závislosti na základě poměru cestovních dob VD / IAD

Relativní podíl cestovní doby VD / IAD	Relativní podíl cestovní doby IAD / VD	Podíl VD na přepravním trhu
1,000	1,000	0,500
1,100	0,909	0,464
1,200	0,833	0,430
1,300	0,769	0,399
1,400	0,714	0,370
1,500	0,667	0,343
1,600	0,625	0,318
1,700	0,588	0,294
1,800	0,556	0,273
1,900	0,526	0,253
2,000	0,500	0,234
2,100	0,476	0,217
2,200	0,455	0,201
2,300	0,435	0,187
2,400	0,417	0,173
2,500	0,400	0,160

Tabulka P8: Srovnání cestovních dob při použití železniční dopravy a IAD do nástupních míst Českého lesa

Nástupní místo	Dostupnost z	Cestovní doba IAD [min]	Cestovní doba VD [min]	Poměr cestovních dob VD/IAD	Dosažitelný podíl VD [%]	Poznámka
Planá	Plzně	65	67	1,0	50,0	základní nabídka každé 2 hodiny s vloženými spoji 2-3x za den vytvářejícími zdánlivý hodinový takt ráno a dopoledne do Plané, odpoledne a podvečer z Plané
	Prahy	121	147	1,2	43,0	
Tachov	Plzně	72	106	1,5	34,3	základní nabídka každé 2 hodiny s vloženými spoji 2-3x za den vytvářejícími zdánlivý hodinový takt ráno a dopoledne do Tachova, odpoledne a podvečer z Tachova
	Prahy	128	186	1,5	34,3	
Staré Sedliště	Plzně	66	122	1,8	27,3	základní nabídka každé 4 hodiny s vloženým spojem 1x za den vytvářejícím zdánlivý dvouhodinový takt
	Prahy	122	202	1,7	29,4	
Bor	Plzně	58	130	2,2	20,1	
	Prahy	112	210	1,9	25,3	
Stráž	Plzně	62	140	2,3	18,7	
	Prahy	118	220	1,7	25,3	
Třemešné	Plzně	67	154	2,3	18,7	
	Prahy	123	234	1,9	25,3	
Bělá nad Radbuzou	Plzně	76	128	1,7	29,4	základní nabídka každé 2 hodiny s jedním výpadkem před polednem do Domažlic a po poledni z Domažlic, existence delšího alternativního spojení přes Tachov každé 4 hodiny
	Prahy	133	213	1,6	31,8	
Hostouň	Plzně	77	119	1,5	34,3	
	Prahy	133	204	1,5	34,3	
Poběžovice	Plzně	82	108	1,3	39,9	
	Prahy	139	193	1,4	37,0	
Postřekov	Plzně	85	97	1,1	46,4	
	Prahy	142	182	1,3	39,9	
Klenčí pod Čerchovem	Plzně	84	94	1,1	46,4	
	Prahy	140	179	1,3	39,9	
Trhanov	Plzně	85	89	1,0	50,0	
	Prahy	139	174	1,3	39,9	
Domažlice	Plzně	81	80	1,0	50,0	základní nabídka každé 2 hodiny, možnost využití zastávkových osobních vlaků v prokladu s expresy rovněž každé 2 hodiny
	Prahy	135	165	1,2	43,0	
Horšovský Týn	Plzně	70	75	1,1	46,4	základní nabídka každé 4 hodiny vlakem s přestupem ve Staňkově, alternativa jednou denně cyklobus, dvakrát denně VLD
	Prahy	126	184	1,5	34,3	
Babylon	Plzně	86	113	1,3	39,9	základní nabídka pouze 2x denně, kombinace expresu a osobního vlaku, případně expresu a autobusu
	Prahy	143	198	1,4	37,0	
Česká Kubice	Plzně	90	116	1,3	39,9	
	Prahy	146	201	1,4	37,0	
Kout na Šumavě	Plzně	87	107	1,2	43,0	základní nabídka ve směru do Kdyně každé 4 hodiny se dvěma vloženými spoji vytvářejícími zdánlivý dvouhodinový takt, v opačném směru pouze 3 páry vedené k expresům
	Prahy	142	192	1,4	37,0	
Kdyně	Plzně	86	114	1,3	39,9	
	Prahy	143	199	1,4	37,0	

Poměr cestovních dob VD/IAD 1,0-1,3 1,4-1,6 1,7-1,9 2,0 a více

Tabulka P9: Srovnání cestovních dob při použití veřejné linkové osobní a individuální automobilové dopravy do ostatních nástupních míst Českého lesa

Nástupní místo	Dostupnost z	Cestovní doba IAD [min]	Cestovní doba VD [min]	Poměr cestovních dob VD/IAD	Dosažitelný podíl VD [%]	Poznámka
Milíře	Plzně	78	180	2,3	18,7	přijatelné spojení pouze jednou za den v odpoledních hodinách, zpět v ranních hodinách
	Prahy	134	260	1,9	25,3	
Lesná	Plzně	81	117	1,4	37,0	přijatelné spojení pouze jednou za den cyklobusem Mže
	Prahy	137	217	1,6	31,8	
Stará Knížecí Huť	Plzně	88	125	1,4	37,0	
	Prahy	145	225	1,6	31,8	
Přimda	Plzně	60	150	2,5	16,0	přijatelné spojení z Plzně pouze jednou za den cyklobusem Český les, přijatelné spojení veřejnou dopravou z Prahy o víkendu neexistuje
	Prahy	-	-	-	-	
Nová Ves	Plzně	67	140	2,1	21,7	
	Prahy	-	-	-	-	
Železná	Plzně	75	127	1,7	29,4	
	Prahy	-	-	-	-	
Smolov	Plzně	76	112	1,5	34,3	
	Prahy	-	-	-	-	
Lísková	Plzně	94	182	1,9	25,3	spojení dvakrát za den přeshraniční linkou cyklobusu Furth i. W. - Domažlice – Čerchov – Waldmünchen v kombinaci s železniční dopravou, není však uvedeno v IDOSu!
	Prahy	151	280	1,9	25,3	
Capartice	Plzně	89	137	1,5	34,3	
	Prahy	144	235	1,6	31,8	
Klenčí - výhledy	Plzně	83	131	1,6	31,8	
	Prahy	138	229	1,7	29,4	
Všeruby	Plzně	95	152	1,6	31,8	přijatelné spojení pouze jednou za den - cesta tam přes Klatovy, zpět přes Domažlice v kombinaci se železniční dopravou
	Prahy	150	259	1,7	29,4	

Poměr cestovních dob VD/IAD 1,0-1,3 1,4-1,6 1,7-1,9 2,0 a více

Základní údaje o obcích užšího zájmového území Českého lesa (k 1.1.2018)

ICZUJ	Obec	SO ORP	Typ/ statut obce	Počet částí obce	Počet katastrů	Kata-strální výměra v ha	Hustota osídlení obyv./km^2	Obyvatelstvo			Obce, ve kterých se nacházejí byty napojené na veřejné sítě			
								celkem	0 - 14 let	65+ let	kanali-zace	ČOV	veřejný vodovod	plynofi-kace
553425	Domažlice	Domažlice	město	6	2	2 462	456,3	11 233	1 793	2 306	1	1	1	1
553786	Kdyně	Domažlice	město	10	8	2 874	181,6	5 218	799	1 072	1	1	1	1
553441	Bělá nad Radbuzou	Domažlice	město	12	9	8 332	20,9	1 739	241	337	1	1	1	-
554111	Poběžovice	Domažlice	město	7	7	2 782	56,1	1 562	219	344	1	1	1	1
553689	Hostouň	Domažlice	město	12	11	3 851	34,7	1 338	226	223	1	1	1	1
553794	Klenčí pod Čerchovem	Domažlice	městys	4	2	1 810	73,1	1 322	221	258	1	1	1	1
553981	Mrákov	Domažlice	obec	5	3	2 063	55,2	1 139	175	221	1	1	1	1
553824	Kout na Šumavě	Domažlice	obec	3	1	1 109	102,1	1 132	162	230	1	1	1	1
554138	Postřekov	Domažlice	obec	2	1	1 889	59,4	1 122	156	242	1	1	1	1
553549	Česká Kubice	Domažlice	obec	7	5	4 598	21,1	971	176	112	1	1	1	-
554456	Všeruby	Domažlice	městys	10	11	3 850	20,5	790	104	140	1	1	1	1
553735	Chodov	Domažlice	obec	1	1	888	87,4	776	116	148	1	1	1	1
554359	Trhanov	Domažlice	obec	2	1	214	253,3	541	70	121	1	1	1	1
554341	Tlumačov	Domažlice	obec	2	1	1 187	36,6	435	74	78	-	-	-	1
554383	Újezd	Domažlice	obec	2	2	1 102	37,7	416	81	70	1	1	1	1
553557	Díly	Domažlice	obec	1	1	140	274,2	384	50	79	1	1	1	1
566136	Brnířov	Domažlice	obec	1	1	271	136,3	369	47	82	1	1	1	1
553433	Babylon	Domažlice	obec	1	1	665	46,5	309	48	57	1	1	1	1
553999	Mutěnín	Domažlice	obec	4	4	1 548	16,9	261	43	43	1	-	1	1
554006	Nemanice	Domažlice	obec	7	5	3 838	6,5	251	43	30	1	1	1	-
554090	Pec	Domažlice	obec	1	1	800	28,7	230	30	52	-	-	1	-
554316	Stráž	Domažlice	obec	1	1	266	84,7	225	21	44	1	-	1	-
554057	Nový Kramolín	Domažlice	obec	1	2	919	23,2	213	31	29	1	1	1	-
554081	Pasečnice	Domažlice	obec	2	1	775	27,0	209	33	40	1	-	-	-
566292	Mnichov	Domažlice	obec	3	4	1 425	14,6	208	39	43	1	-	1	-
553573	Drahotín	Domažlice	obec	1	1	892	22,0	196	40	30	1	-	1	-
554031	Nevolice	Domažlice	obec	1	1	256	74,3	190	27	23	-	-	-	-
554189	Rybník	Domažlice	obec	3	7	3 649	5,2	190	39	31	1	1	1	-
599131	Nová Ves	Domažlice	obec	1	1	466	29,6	138	17	36	1	-	-	-
566250	Vlkanov	Domažlice	obec	1	1	429	31,0	133	32	18	-	-	1	-
566373	Pelechy	Domažlice	obec	1	1	168	47,0	79	11	13	1	-	-	-
566276	Hora Svatého Václava	Domažlice	obec	3	3	765	9,1	70	7	18	-	-	1	-
566331	Hvožďany	Domažlice	obec	1	1	300	11,7	35	4	6	-	-	1	-
560715	Tachov	Tachov	město	9	6	4 085	311,1	12 706	1 683	2 393	1	1	1	1
561151	Přimda	Tachov	město	9	9	5 064	31,2	1 582	360	214	1	1	1	1
561185	Staré Sedliště	Tachov	obec	5	6	3 737	33,3	1 244	263	157	1	1	1	1
560863	Halže	Tachov	obec	4	5	3 555	27,0	959	159	119	1	1	1	1
560910	Chodský Újezd	Tachov	obec	7	7	6 474	12,0	774	126	124	1	-	1	1
561169	Rozvadov	Tachov	obec	6	4	5 494	13,2	725	120	95	1	1	1	1
561223	Studánka	Tachov	obec	1	1	711	71,6	509	95	76	1	1	1	1
561002	Lesná	Tachov	obec	4	8	8 430	5,5	467	68	60	1	1	1	-
560898	Hošťka	Tachov	obec	2	3	3 611	12,3	443	80	52	1	1	1	-
560839	Dlouhý Újezd	Tachov	obec	1	1	850	45,6	388	66	48	1	1	1	1
561304	Třemešné	Tachov	obec	5	5	5 111	7,4	380	56	75	1	1	1	-
560804	Částkov	Tachov	obec	3	3	1 186	30,2	358	67	63	1	-	1	1
579459	Ctiboř	Tachov	obec	2	2	942	34,4	324	49	64	1	1	1	1
541362	Zadní Chodov	Tachov	obec	2	2	1 387	18,4	255	40	46	1	1	1	-
541532	Milíře	Tachov	obec	2	2	1 489	16,9	252	33	24	1	1	1	-
541443	Obora	Tachov	obec	2	2	1 614	8,6	139	25	20	-	-	1	-
541401	Broumov	Tachov	obec	1	1	1 017	13,5	137	32	14	-	-	1	-
CELKEM				**184**	**169**	**111 337**	**49,5**	**55 066**	**8 497**	**10 220**	**42**	**33**	**45**	**27**